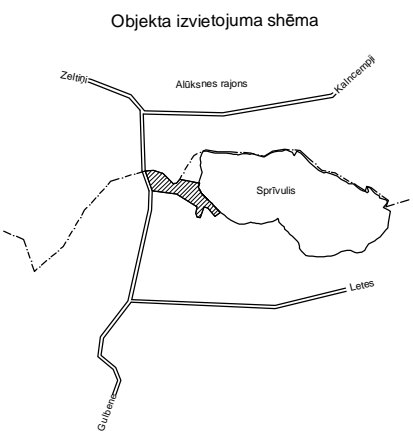



DETĀLPLĀNOJUMS ĪPAŠUMA "UPMALAS"
ZEMES VIENĪBAS AR KADASTRA Nr. 50440020023 DAĻAI
BEĻAVAS PAGASTĀ, GULBENES RAJONĀ
TERITORIJAS PLĀNOTĀ IZMANTOŠANA



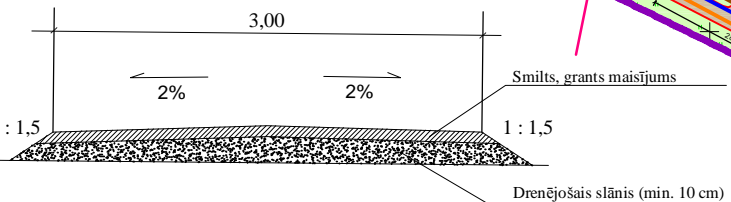
TERITORIJAS EKSPĻIKĀCIJA:

- 1 sarga māja un veikals
- 2 servisa ēka (kafetēja, dušas, WC, pirts)
- 3 inventāra noliktava, šķūnis
- 4 saimnieka māja
- 5 perspektīvais dīķis - platība 0,29 ha
- 6 perspektīvais dīķis - platība 0,42 ha
- 7 8 pludmales volejbola laukumi
- 9 bērnu rotaļu laukums
- 10 telšu vietas
- 11 kempinga mājiņas
- 12 treileru laukums
- 13 ugunsкура laukums
- 14 laukums atkritumu konteineriem
- 15 projektējamā artēziskā aka un sūkņu un sūkņu mājiņa
- 16 projektējamās attīrīšanas iekārta un aka ar sūkni
- 17 ugunsdzēsības aka

APZĪMĒJUMI

- Esošie skuju koki
- Esošie lapu koki
- Plānotie koki
- Esošie ceļi
- Plānotie ceļi un laukumi
- Koka brūsi segumu
- Plānotais ūdensvads
- Plānotie kanalizācijas tīkli
- Plānotie elektro kabeli
- Artēziskais urbums
- Kanalizācijas nosēdākas
- Attīrīšanas iekārtas
- Nojumes
- Ierādītā zemes sgabala robeža
- Uzmērītā zemes gabala robeža
- Ierādītā robeža pa ceļa vidu
- Ierādītā robeža pa krasta līniju
- Robežpunkts
- Detālplānojuma robeža

PIEBRAUCAMĀ CEĻA ŠĶĒRSPROFILS
GRIEZUMS I - I
MĒROGS 1 : 200



Uzmērītā robežlīnija	
Ierādītā robežlīnija (M 1:10000 noteiktība)	
Plānotā projektētā robežlīnija	
Zemes vienības kadastra apzīmējums	50440020023
Sarkanā līnija	

PIEZĪMES:
1. LKS-92 koordinātu sistēma.
2. Baltijas augstumu sistēma.
3. Uzmērīšana veikta 2008.gada oktobrī.
4. Inženiertehniskās komunikācijas daļēji apsektas dabā un salīdzinātas apkalpojošajās organizācijās.
5. Kadastra informācija atbilst VZD kadastra kartei.
6. Uzmērīšanā izmantoti atbalstpunkti
GPS Nr.1 x=355881.339,y=669556.935,h=130.563
GPS Nr.2 x=355907.643,y=669477.017,h=131.092
GPS Nr.3 x=355939.543,y=669335.586,h=134.374
GPS Nr.4 x=355956.577,y=669237.910,h=134.171
GPS Nr.5 x=356233.362,y=669170.898,h=133.637



vadītājs	N.Ieleja	04.11.2008.
topogrāfs	I.Linde	04.11.2008.
topogrāfs	K.Rakstiņš	04.11.2008.
kamerālists	S.Puisāne	04.11.2008.

VZD planšetes Nr. 4441-24-25.1 ; 4441-24-15.3 ; 4441-24-15.4

Pasūtītājs: Gulbenes rajons, Beļavas pagasts " UPMALAS "						Andris Zariņš			
Pasūtītājs: Andris Zariņš						Gulbenes raj, Beļavas pag., "Upmalas"			
Inženiertopogrāfiskais plāns ar pazemes komunikācijām	Lapas 1					Detālplānojums īpašumam "Upmalas" z. v. ar kadastra Nr.50440020023 daļai Beļavas pagastā, Gulbenes raj.	Stadija	Lapa	Mērogs
		Arhitekts:	A. Vaska				TP	ĢP-3	1 : 500
Mērogs 1:500	Lapa 1					Teritorijas plānotā izmantošana		Lapas	
								5	