

LATVIJAS REPUBLIKA  
APGRŪTINĀJUMU PLĀNS

uz cauršūtām un aizzīmogatām divām lapām

Zemes vienības kadastra apzīmējums : 5094 004 0266

Apgrūtinājumu saraksts:



1. 7312030303 - ekspluatācijas aizsargjoslas teritorija gar valsts vietējiem un pašvaldību autoceļiem lauku apvidos (valsts autoceļš V847) - 0,56 ha;
2. 7312050101 - ekspluatācijas aizsargjoslas teritorija gar elektrisko tīklu gaisvadu līniju ārpus pilsētām un ciemiem ar nominālo spriegumu līdz 20 kilovoltiem (20kV) - 0,16 ha.

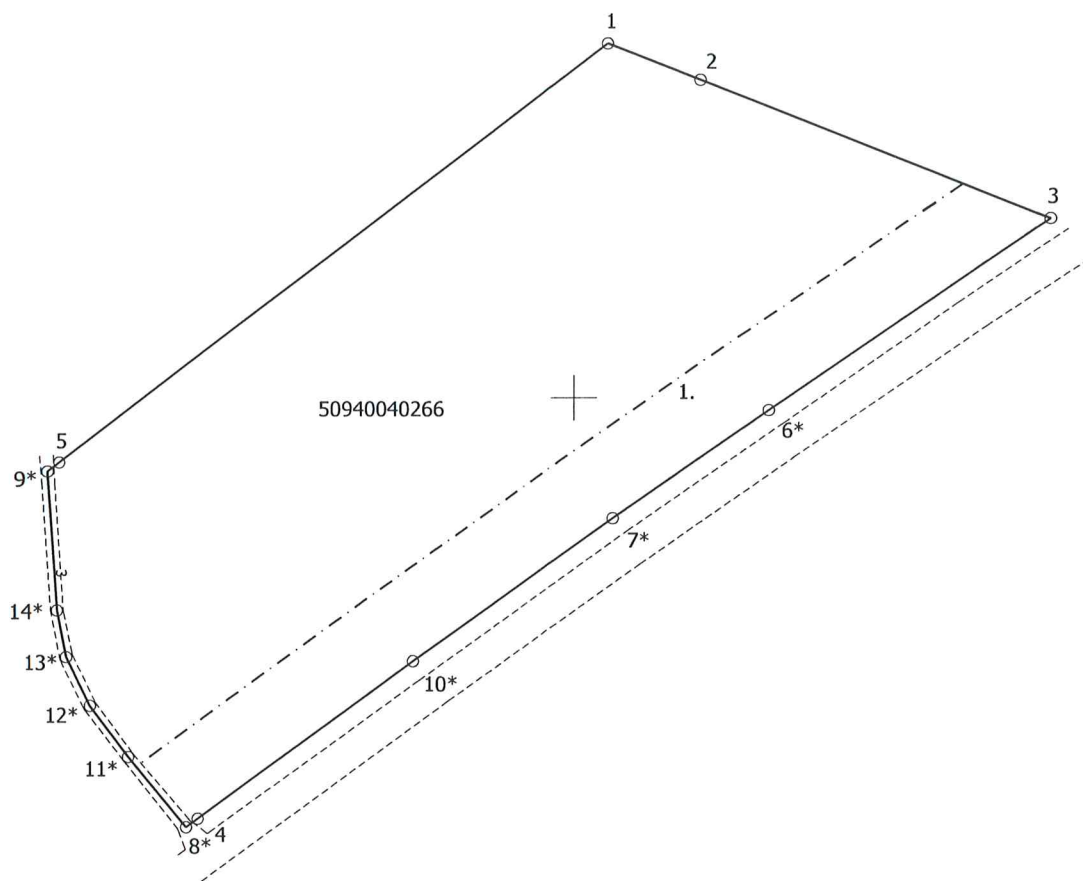
Apgrūtinājumu plāns izgatavots 2016.gada 13.jūnijā.

Plāna mērogs 1 : 2 000.

Zemes vienības platība ir 2,40 ha.



Saskaņoja: Gulbenes novada domes pilnvarota persona, Gulbenes novada domes priekšsēdētāja vietnieks	(paraksts)	Andis Caunītis	13.06.2016.
SIA "Metrum" Gulbenes biroja vadītājs		Noldis Ieleja	13.06.2016.
Ierosinātājs ir informēts par kadastrālās uzmērīšanas laikā veiktajām darbībām, to rezultātiem.		Andis Caunītis Gulbenes novada domes pilnvarota persona	13.06.2016.



x=337600  
y=649200

Plāna mērogs 1: 2 000

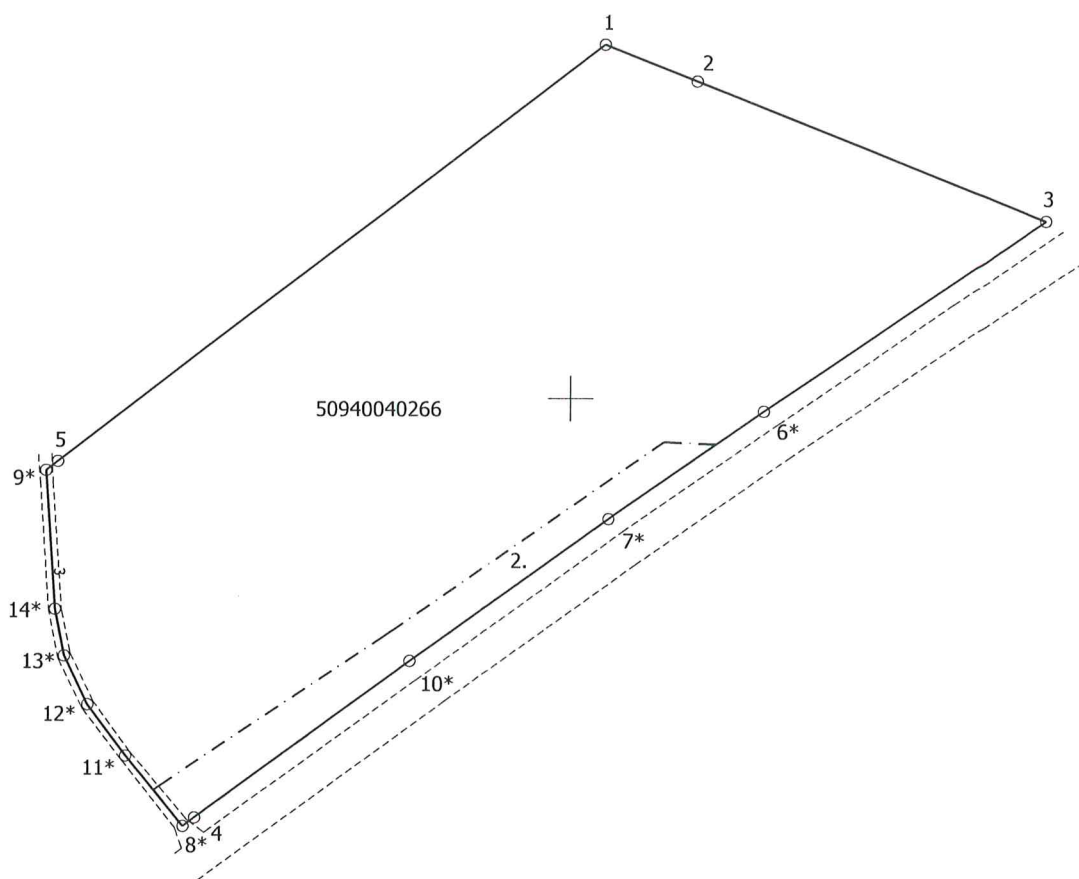
Zemes vienības platība: 2.40 ha

1.lapa no 2

Mērniece Sandra Puisāne (sertifikāts Nr. BB 165 , derīgs no 09.12.2010.līdz 08.12.2015.)  
apliecina, ka plāns izgatavots atbilstoši Ministru kabineta 2011.gada 27.decembra  
noteikumiem Nr. 1019 "Zemes kadastrālās uzmērīšanas noteikumi"

Sandra Puisāne

13.06.2016.



x=337600  
y=649200

Plāna mērogs 1: 2 000  
Zemes vienības platība: 2.40 ha

2.lapa no 2

Mērniece Sandra Puisāne (sertifikāts Nr. BB 165 , derīgs no 09.12.2010.līdz 08.12.2015.)  
apliecina, ka plāns izgatavots atbilstoši Ministru kabineta 2011.gada 27.decembra  
noteikumiem Nr. 1019 "Zemes kadastrālās uzmērīšanas noteikumi"

Sandra Puisāne

13.06.2016.

Cauršūtas un numurētas  
(divas) lapas

Sandra Puisāne

2016.gada 28. jūnijs

