



LATVIJAS REPUBLIKA  
ZEMES ROBEŽU PLĀNS

Zemes vienības kadastra apzīmējums : 5001 008 0094

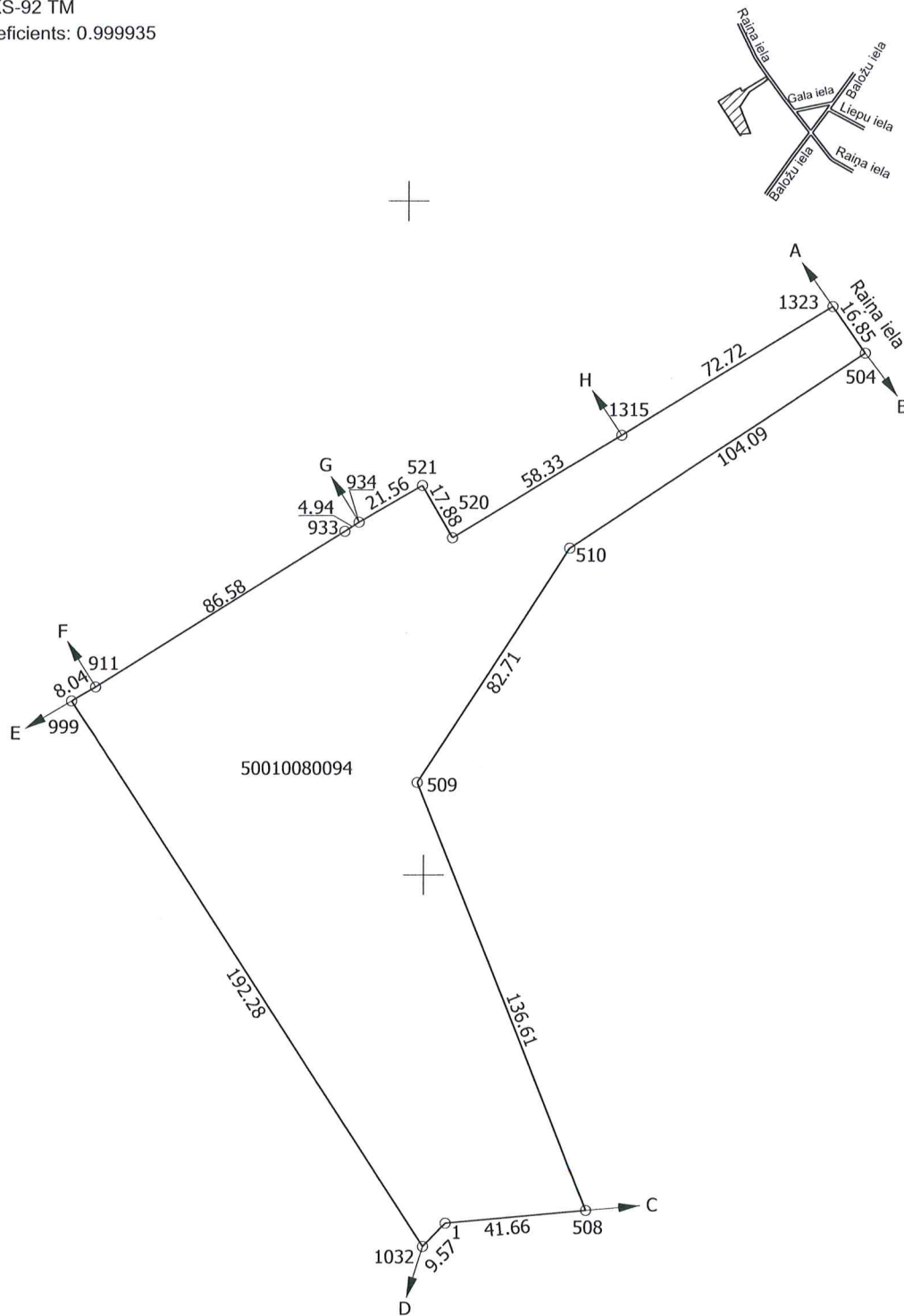
Plāns izgatavots, pamatojoties uz Gulbenes novada domes 2013.gada 19.decembra lēmumu "Par pašvaldībai piekritīgajiem zemes gabaliem" - protokols Nr.19, 23.§, 2.p.

Robežas uzmērītas 2020.gada 22.janvārī  
Plāna mērogs 1 : 2 000  
Zemes vienības platība ir 1,8592 ha

SIA "Metrum" Gulbenes biroja vadītājs		Noldis Ieleja	22.11.2021.
Ierosinātājs ir informēts par kadastrālās uzmērīšanas laikā veiktajām darbībām, to rezultātiem.		Kaspars Rakstiņš Gulbenes novada pašvaldība spilnvarotā persona	22.11.2021.

ZEMES VIENĪBA UZMĒRĪTA  
LKS-92 TM  
Mēroga koeficients: 0.999935

ZEMES VIENĪBAS IZVIETOJUMA SHĒMA



Robežojošo zemes vienību saraksts:

- no A līdz B: 5001 008 0124 - Raiņa iela;
- no B līdz C: 5001 008 0089 - Raiņa iela 37;
- no C līdz D: 5001 008 0124 - Raiņa iela;
- no D līdz E: 5001 008 0090 - "Ķirbeļi";
- no E līdz F: 5001 008 0095 - Raiņa iela 49;
- no F līdz G: 5001 008 0143 - Raiņa iela 49A;
- no G līdz H: 5001 008 0140 - Raiņa iela 43;
- no H līdz A: 5001 008 0139 - Raiņa iela 41.

x=339800  
y=665400

Plāna mērogs 1: 2000  
Zemes vienības platība: 1,8592 ha

Mērniece Sandra Puisāne (pirmreizējais sertifikāts Nr.BB-165 izdots 2010.gada 9.decembrī, pārreģistrēts 2019.gada 12.novembrī ar Nr. CB0063, derīgs līdz 2025.gada 8.decembrim) apliecina, ka plāns izgatavots atbilstoši Ministru kabineta 2011.gada 27.decembra noteikumiem Nr.1019 "Zemes kadastrālās uzņēmēšanas noteikumi"

Sandra  
Puisāne



22.11.2021.

# LATVIJAS REPUBLIKA

# SITUĀCIJAS PLĀNS

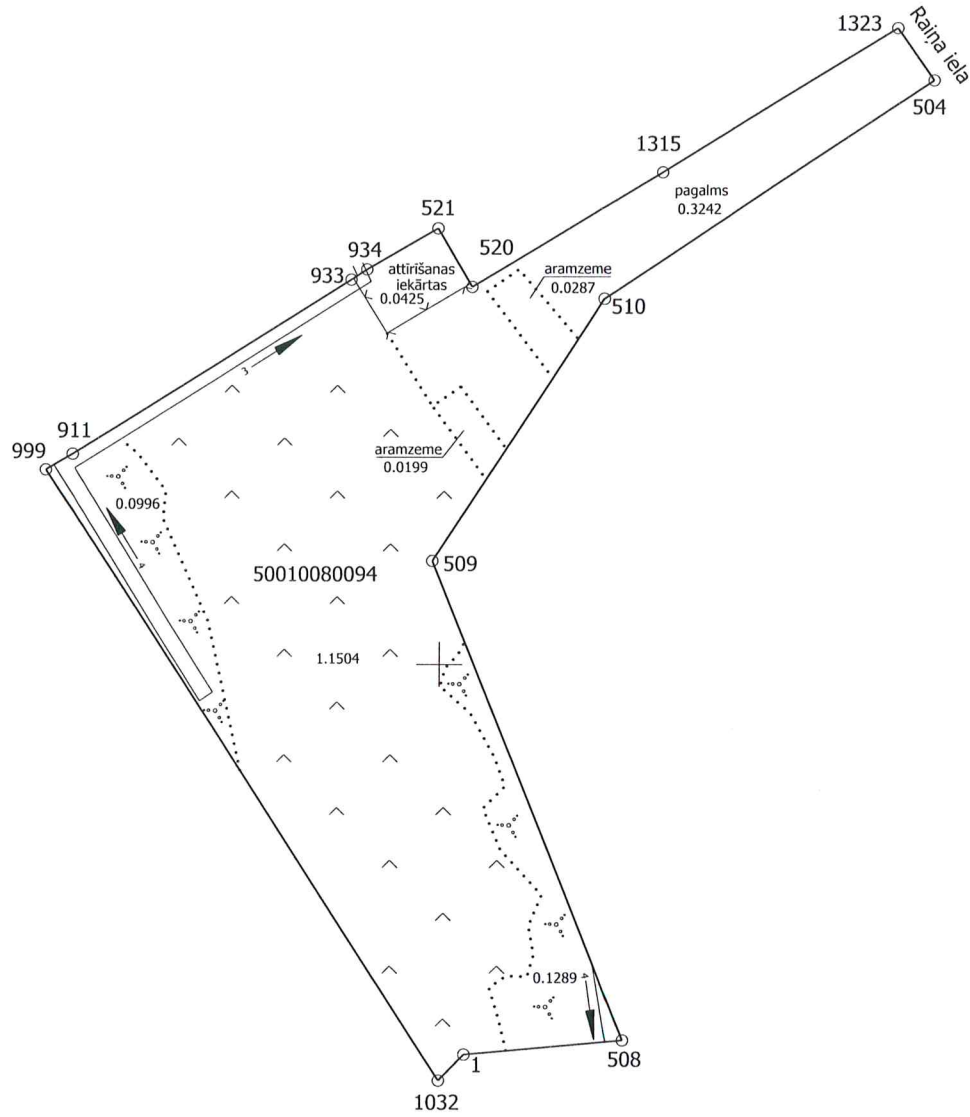
Zemes vienības kadastra apzīmējums : 5001 008 0094

Situācijas elementi uzmērīti 2020.gada 22.janvārī  
Plāna mērogs 1 : 2 000  
Zemes vienības platība ir 1,8592 ha

SIA "Metrum" Gulbenes biroja vadītājs		Noldis Ieleja	22.11.2021.
Ierosinātājs ir informēts par kadastrālās uzmērīšanas laikā veiktajām darbībām, to rezultātiem.		Kaspars Rakstiņš Gulbenes novada pašvaldība spilnvarotā persona	22.11.2021.

ZEMES LIETOŠANAS VEIDU EKSPLIKĀCIJA

Zemes vienības platība ha	ZEMES LIETOŠANAS VEIDU EKSPLIKĀCIJA													
	Lauksaimniecībā izmantojamā zeme	tajā skaitā				Meži	Krūmāji	Purvi	Ūdens objektu zeme	tajā skaitā		Zeme zem ēkām un pagalmiem	Zeme zem ceļiem	Pārējās zemes
		Aramzeme	Augļu dārzi	Pļavas	Ganības					Zem ūdeņiem	Zem zivju dīķiem			
1.8592	1.1990	0.0486	—	—	1.1504	—	0.2285	—	0.0650	0.0650	—	0.3667	—	—



x=339800  
y=665400

Plāna mērogs 1: 2000  
Zemes vienības platība: 1,8592 ha

Mērniece Sandra Puisāne (pirmreizējais sertifikāts Nr.BB-165 izdots 2010.gada 9.decembrī, pārreģistrēts 2019.gada 12.novembrī ar Nr. CB0063, derīgs līdz 2025.gada 8.decembrim) apliecina, ka plāns izgatavots atbilstoši Ministru kabineta 2011.gada 27.decembra noteikumiem Nr.1019 "Zemes kadastrālās uzmērīšanas noteikumi"

Sandra  
Puisāne

22.11.2021.

# LATVIJAS REPUBLIKA

## APGRŪTINĀJUMU PLĀNS

uz trim caurauklotām un aizzīmogatām lapām  
Zemes vienības kadastra apzīmējums : 5001 008 0094



Apgrūtinājumu saraksts:

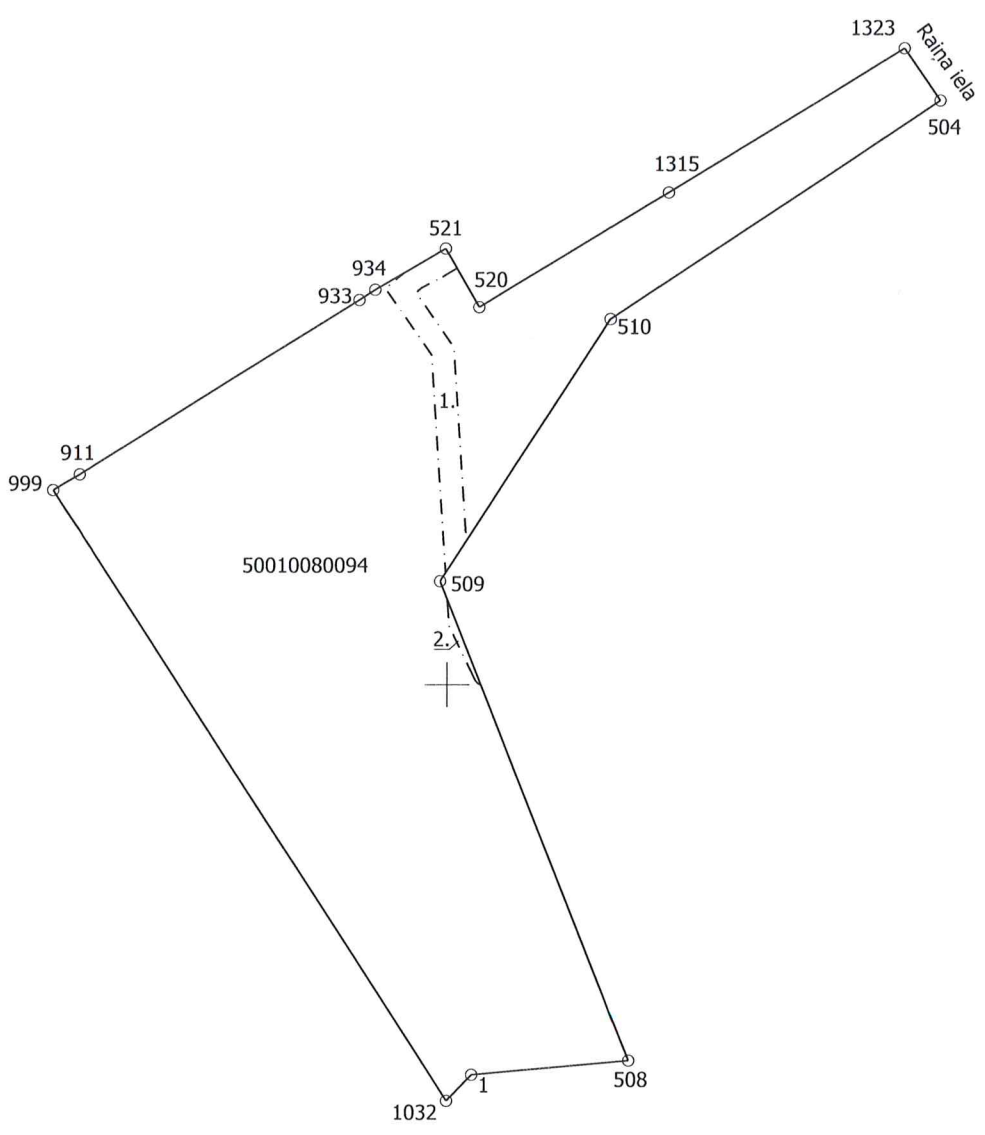
1. 7312010300 - ekspluatācijas aizsargjoslas teritorija gar pašteses kanalizācijas vadu - 0,0540 ha;
2. 7312010300 - ekspluatācijas aizsargjoslas teritorija gar pašteses kanalizācijas vadu - 0,0033 ha;
3. 7312050601 - ekspluatācijas aizsargjoslas teritorija ap elektrisko tīklu gaisvadu līniju pilsētās un ciemos ar nominālo spriegumu līdz 20 kilovoltiem (20kv) - 0,0614 ha;
4. 7312050601 - ekspluatācijas aizsargjoslas teritorija ap elektrisko tīklu gaisvadu līniju pilsētās un ciemos ar nominālo spriegumu līdz 20 kilovoltiem (20kV) - 0,0886 ha;
5. 7312050601 - ekspluatācijas aizsargjoslas teritorija ap elektrisko tīklu gaisvadu līniju pilsētās un ciemos ar nominālo spriegumu līdz 20 kilovoltiem (20kV) - 0,0982 ha;
6. 7312050601 - ekspluatācijas aizsargjoslas teritorija ap elektrisko tīklu gaisvadu līniju pilsētās un ciemos ar nominālo spriegumu līdz 20 kilovoltiem (0,4kV) - 0,0111 ha;
7. 7316060300 - sanitārās aizsargjoslas teritorija ap notekūdeņu attīrīšanas ietaisi ar slēgtu apstrādi visā ciklā (bez vaļējām virsmām notekūdeņu un dūņu uzglabāšanai vai apstrādei), kuras jauda ir lielāka par 5 kubikmetriem notekūdeņu diennaktī - 0,5461 ha.

Apgrūtinājumu plāns izgatavots 2021.gada 22.novembrī

Plāna mērogs 1 : 2 000

Zemes vienības platība ir 1,8592 ha

Saskaņoja: Gulbenes novada pašvaldības pilnvarotā persona	(paraksts)	Kaspars Rakstiņš	22.11.2021.
SIA "Metrum" Gulbenes biroja vadītājs		Noldis Ieleja	22.11.2021.
Ierosinātājs ir informēts par kadastrālās uzmērīšanas laikā veiktajām darbībām, to rezultātiem.		Kaspars Rakstiņš Gulbenes novada pašvaldība pilnvarotā persona	22.11.2021.



x=339800  
y=665400

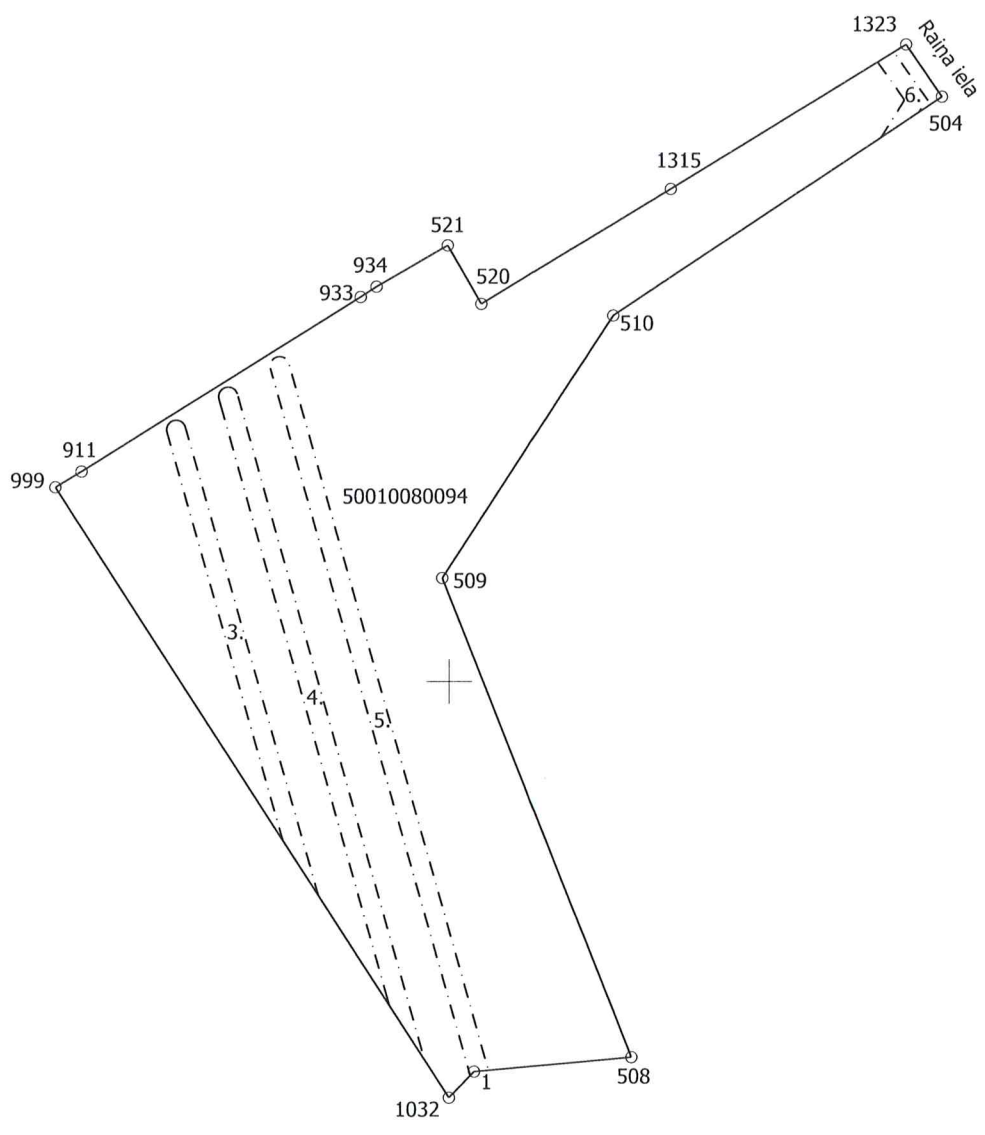
Plāna mērogs 1: 2000  
Zemes vienības platība: 1,8592 ha

1.lapa no 3

Mēniece Sandra Puisāne (pirmreizējais sertifikāts Nr.BB-165 izdots 2010.gada 9.decembrī, pārreģistrēts 2019.gada 12.novembrī ar Nr. CB0063, derīgs līdz 2025.gada 8.decembrim) apliecina, ka plāns izgatavots atbilstoši Ministru kabineta 2011.gada 27.decembra noteikumiem Nr.1019 "Zemes kadastrālās uzmērīšanas noteikumi"

Sandra  
Puisāne

22.11.2021.



x=339800  
y=665400

Plāna mērogs 1: 2000  
Zemes vienības platība: 1,8592 ha

2.lapa no 3

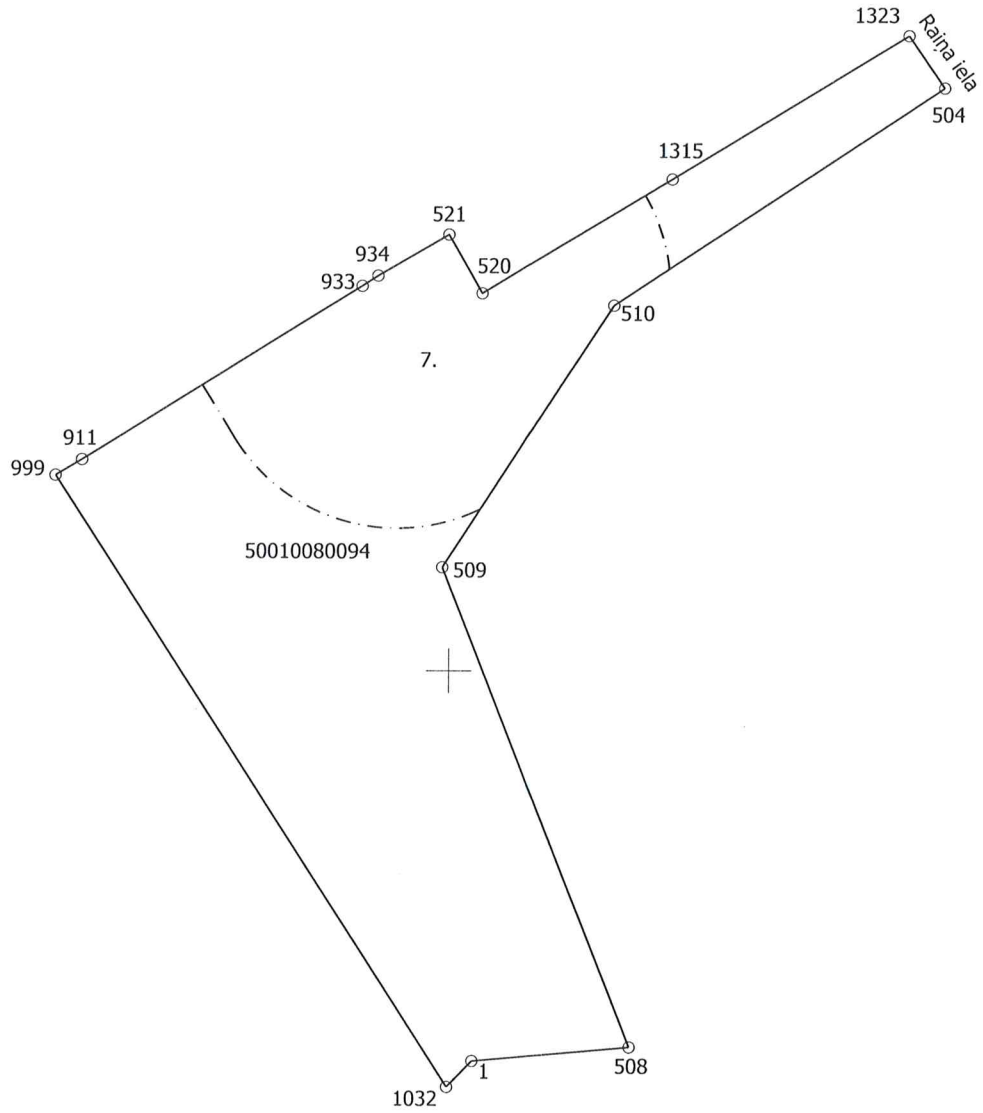
Mērniece Sandra Puisāne (pirmreizējais sertifikāts Nr.BB-165 izdots 2010.gada 9.decembrī, pārreģistrēts 2019.gada 12.novembrī ar Nr. CB0063, derīgs līdz 2025.gada 8.decembrim) apliecina, ka plāns izgatavots atbilstoši Ministru kabineta 2011.gada 27.decembra noteikumiem Nr.1019 "Zemes kadastrālās uzmērīšanas noteikumi"

Sandra  
Puisāne

22.11.2021.







x=339800  
y=665400

Plāna mērogs 1: 2000  
Zemes vienības platība: 1,8592 ha

3.lapa no 3

Mērniece Sandra Puisāne (pirmreizējais sertifikāts Nr.BB-165 izdots 2010.gada 9.decembrī, pārreģistrēts 2019.gada 12.novembrī ar Nr. CB0063, derīgs līdz 2025.gada 8.decembrim) apliecina, ka plāns izgatavots atbilstoši Ministru kabineta 2011.gada 27.decembra noteikumiem Nr.1019 "Zemes kadastrālās uzmērīšanas noteikumi"

Sandra  
Puisāne

22.11.2021.



Cauršūtas un numurētas  
(3) lapas

Sandra Puisāne  
2021.gada 24. nov.

44