

LATVIJAS REPUBLIKA

ZEMES ROBEŽU PLĀNS

Zemes vienības kadastra apzīmējums : 5052 001 0097

Plāns izgatavots, pamatojoties uz Gulbenes novada domes 2014.gada 24.jūlija lēmumu "Par pašvaldībai piekritīgajiem zemes gabaliem" (protokols Nr.15, 20.§); pamatojoties uz Gulbenes novada domes 2021.gada 25.novembra lēmumu Nr.GND/2021/1456 "Par Druvienas pagasta nekustamā īpašuma "Svilāres" zemes vienības sadalīšanu un sastāva grozīšanu" (protokols Nr.21, 4.p.).

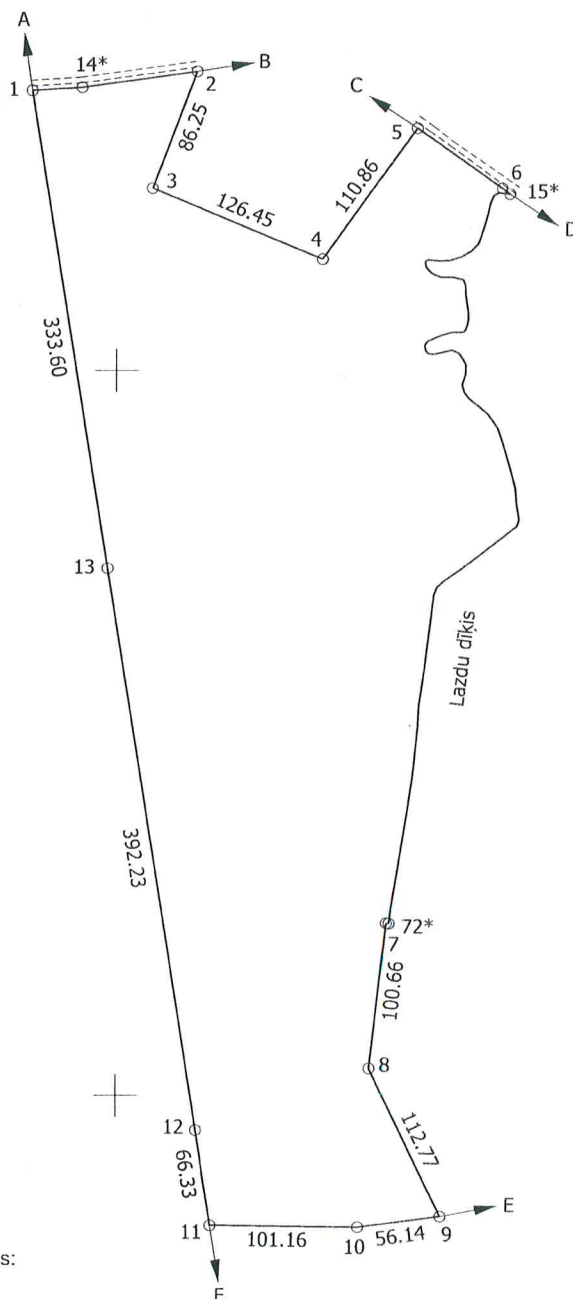
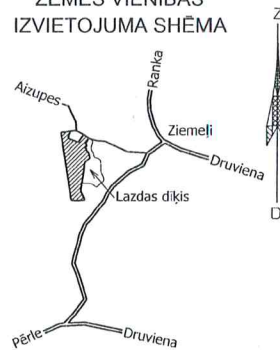
Robežas noteiktas 2022.gada 24.novembrī

Plāna mērogs: 1 : 5 000

Zemes vienības platība: 15,30 ha

ZEMES VIENĪBA UZMĒRĪTA
LKS-92 TM
Mēroga koeficients: 0.999819

ZEMES VIENĪBAS
IZVIETOJUMA SHĒMA



x=334000
y=634000

Robežojošo zemes vienību saraksts:

- no A līdz B : 50520010096;
- no B līdz C : 50520010098 - "Svilāres 1";
- no C līdz D : 50520010075;
- no D līdz E : 50520010043;
- no E līdz F : 50520010095;
- no F līdz A : 50520010045.

Zemes vienības platība: 15.30 ha

Zemes robežu plāns

5052 001 0097

Plāna mērogs 1 : 5 000

2.lapa no 2

Mērniece Sandra Puisāne
sertifikāta Nr.CB0063

Plāns sagatavots atbilstoši Ministru kabineta 2011.gada 27.decembra noteikumiem Nr.1019 "Zemes kadastrālās uzmērīšanas noteikumi"

LATVIJAS REPUBLIKA

SITUĀCIJAS PLĀNS

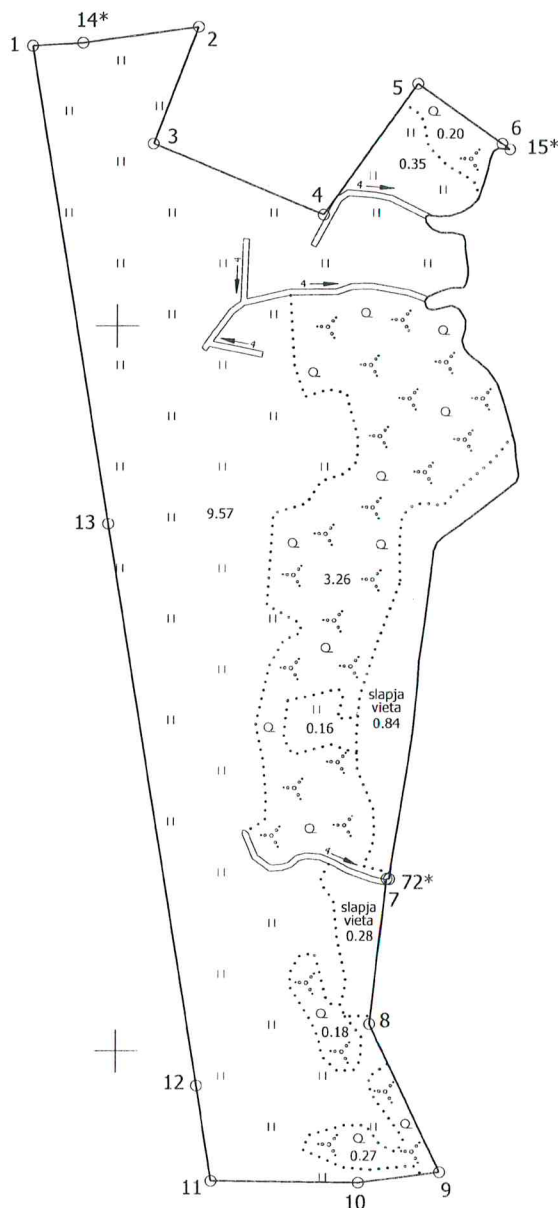
Zemes vienības kadastra apzīmējums : 5052 001 0097

Plānā attēlota informācija atbilstoši situācijai apvidū 2022.gada 24.novembrī

Plāna mērogs: 1 : 5 000

Zemes vienības platība: 15,30 ha

Zemes vienības platība ha	ZEMES LIETOŠANAS VEIDU EKSPLIKĀCIJA													
	Lauksaimniecībā izmantojamā zeme	tajā skaitā				Meži	Krūmāji	Purvi	Ūdens objektu zeme	tajā skaitā		Zeme zem ēkām un pagalmiem	Zeme zem ceļiem	Pārējās zemes
		Arauzeme	Augļu dārzi	Plavas	Ganības					Zem ūdeņiem	Zem zivju dīķiem			
15.30	10.08	—	—	10.08	—	3.91	—	0.19	0.19	—	—	—	1.12	



x=334000
y=634000

Zemes vienības platība: 15.30 ha

Situācijas plāns

5052 001 0097

Plāna mērogs 1 : 5 000

2.lapa no 2

Mērniece Sandra Puisāne
sertifikāta Nr.CB0063

Plāns sagatavots atbilstoši Ministru kabineta 2011.gada 27.decembra noteikumiem Nr.1019 "Zemes kadastrālās uzmērīšanas noteikumi"

LATVIJAS REPUBLIKA

APGRŪTINĀJUMU PLĀNS

Zemes vienības kadastra apzīmējums : 5052 001 0097

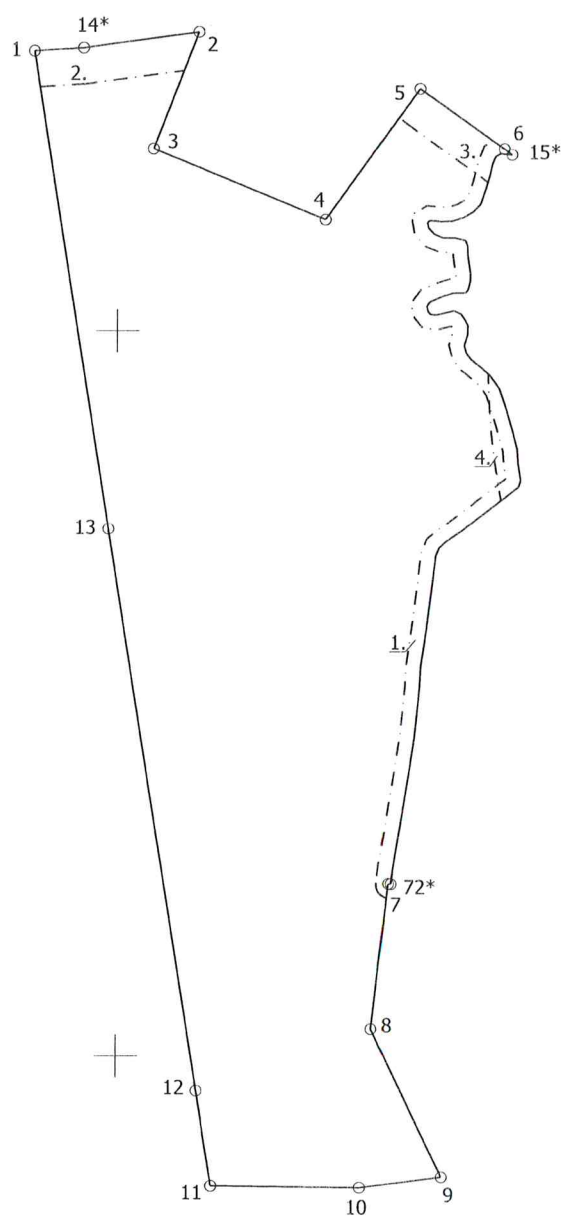
Apgrūtinājumu saraksts:

1. 7311020300 - mākslīga ūdensobjekta, kura platība ir lielāka par 0,1 hektāru, vides un dabas resursu aizsardzības aizsargjoslas teritorija - 0,27 ha;
2. 7312030303 - ekspluatācijas aizsargjoslas teritorija gar valsts vietējiem un pašvaldību autoceļiem (pašvaldības autoceļš) lauku apvidos - 0,27 ha;
3. 7312030303 - ekspluatācijas aizsargjoslas teritorija gar valsts vietējiem un pašvaldību autoceļiem (pašvaldības autoceļš) lauku apvidos - 0,18 ha;
4. 7314020101 - vides un dabas resursu aizsardzības aizsargjoslas (aizsardzības zonas) teritorija ap kultūras pieminekli laukos - 0,10 ha.

Plānā attēlota informācija par apgrūtinājumiem 2022.gada 2.decembrī

Plāna mērogs: 1 : 5 000

Zemes vienības platība: 15,30 ha



x=334000
y=634000

Zemes vienības platība: 15.30 ha

Apgrūtinājumu plāns	5052 001 0097	Plāna mērogs 1 : 5 000	2.lapa no 2
Mērniece Sandra Puisāne sertifikāta Nr.CB0063	Plāns sagatavots atbilstoši Ministru kabineta 2011.gada 27.decembra noteikumiem Nr.1019 "Zemes kadastrālās uzmērīšanas noteikumi"		