

LATVIJAS REPUBLIKA

APGRŪTINĀJUMU PLĀNS

Zemes vienības kadastra apzīmējums : 5064 019 0129

Apgrūtinājumu saraksts:

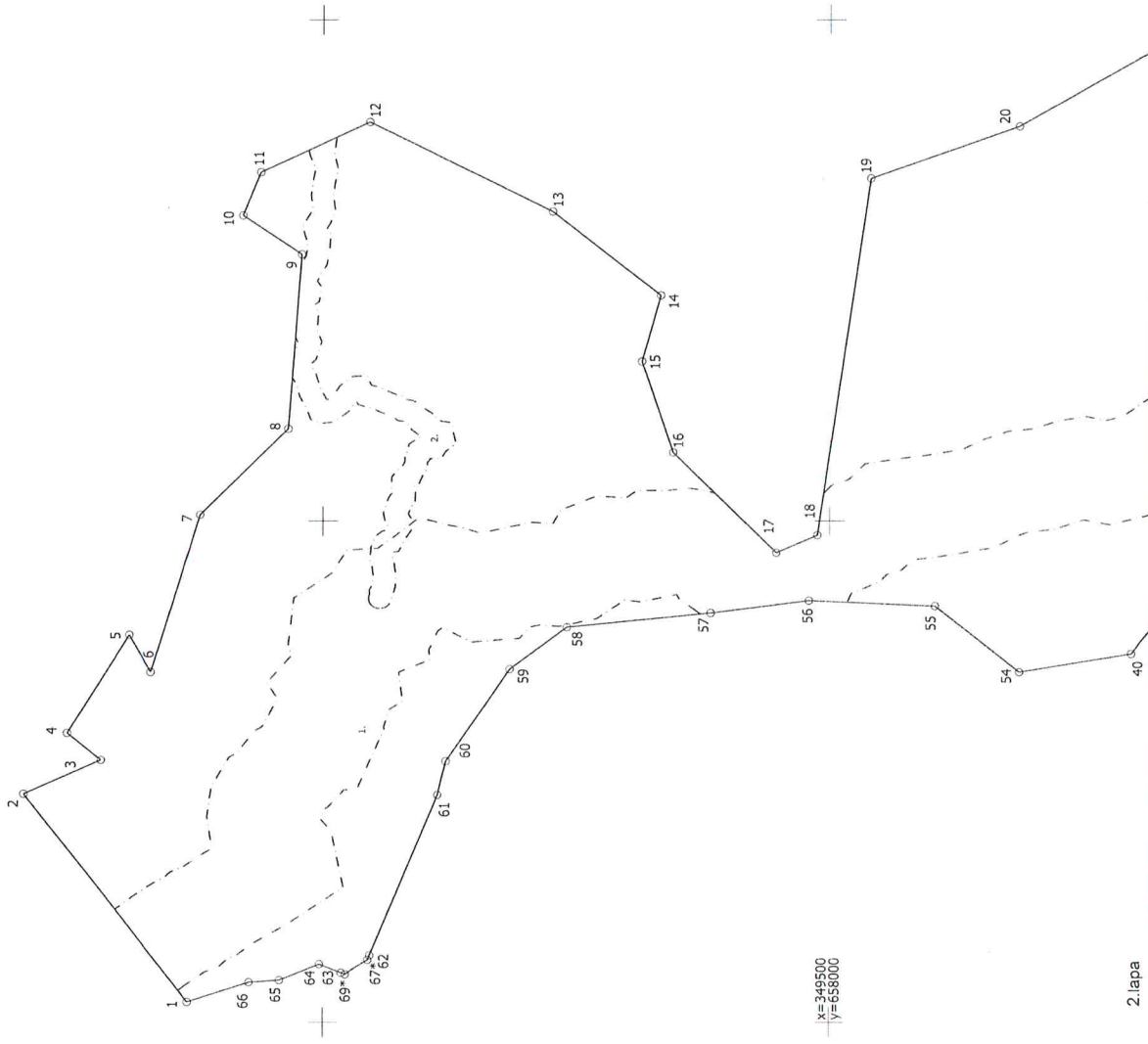
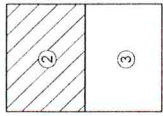
1. 7311020103 - no 10 līdz 25 kilometriem garas dabiskas ūdensteces (Mudaža) vides un dabas resursu aizsardzības aizsargjoslas teritorija lauku apvidos - 25,73 ha;
2. 7311020104 - līdz 10 kilometriem garas dabiskas ūdensteces (Upīte) vides un dabas resursu aizsardzības aizsargjoslas teritorija lauku apvidos - 1,39 ha;
3. 7311050200 - tauvas joslas teritorija gar Mudažas upi - 0,46 ha;
4. 7311050200 - tauvas joslas teritorija gar Mudažas upi un Upīti - 1,10 ha;
5. 7311050200 - tauvas joslas teritorija gar Mudažas upi un Upīti - 1,15 ha.

Plānā attēlota informācija par apgrūtinājumiem 2022.gada 3.jūnijā

Plāna mērogs: 1 : 5 000

Zemes vienības platība: 96,36 ha

LAPU IZVIETOJUMA SHĒMA



X=349500
Y=638000

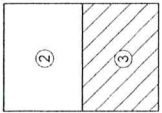
2.lapa

3.lapa

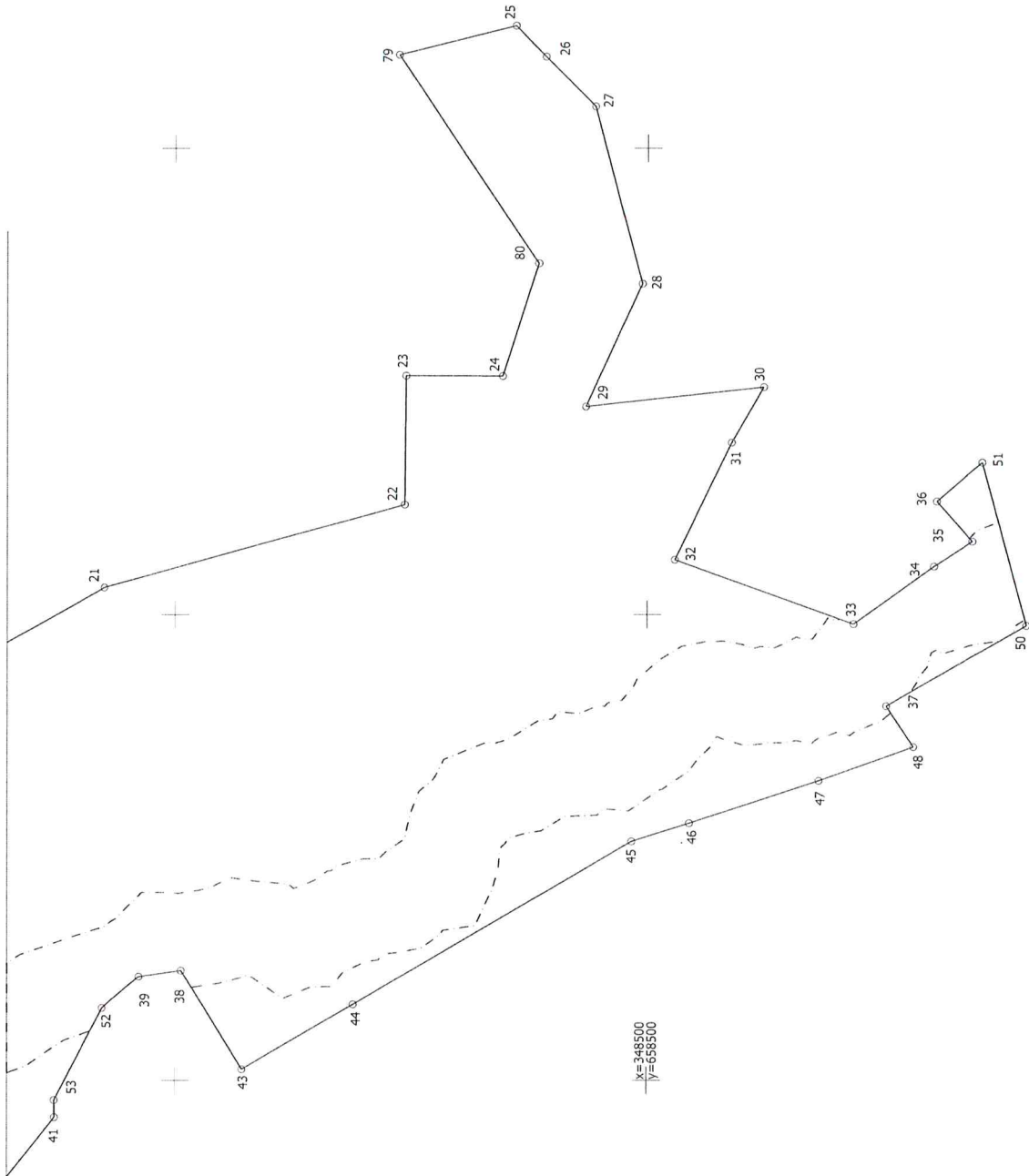
Zemes vienības platība: 96,36 ha

Apgrūtinājumu plāns	5064 019 0129	Plāna mērogs 1 : 5 000	2.lapa no 5
Mērniece Sandra Puisāne sertifikāta Nr.CB0063	Plāns sagatavots atbilstoši Ministru kabineta 2011.gada 27.decembra noteikumiem Nr.1019 "Zemes kadastrālās uzņēmēšanas noteikumi"		

LAPU IZVIETOJUMA SHĒMA



2.lapa
3.lapa



Zemes vienības platība: 96.36 ha

Apgrūtinājumu plāns

5064 019 0129

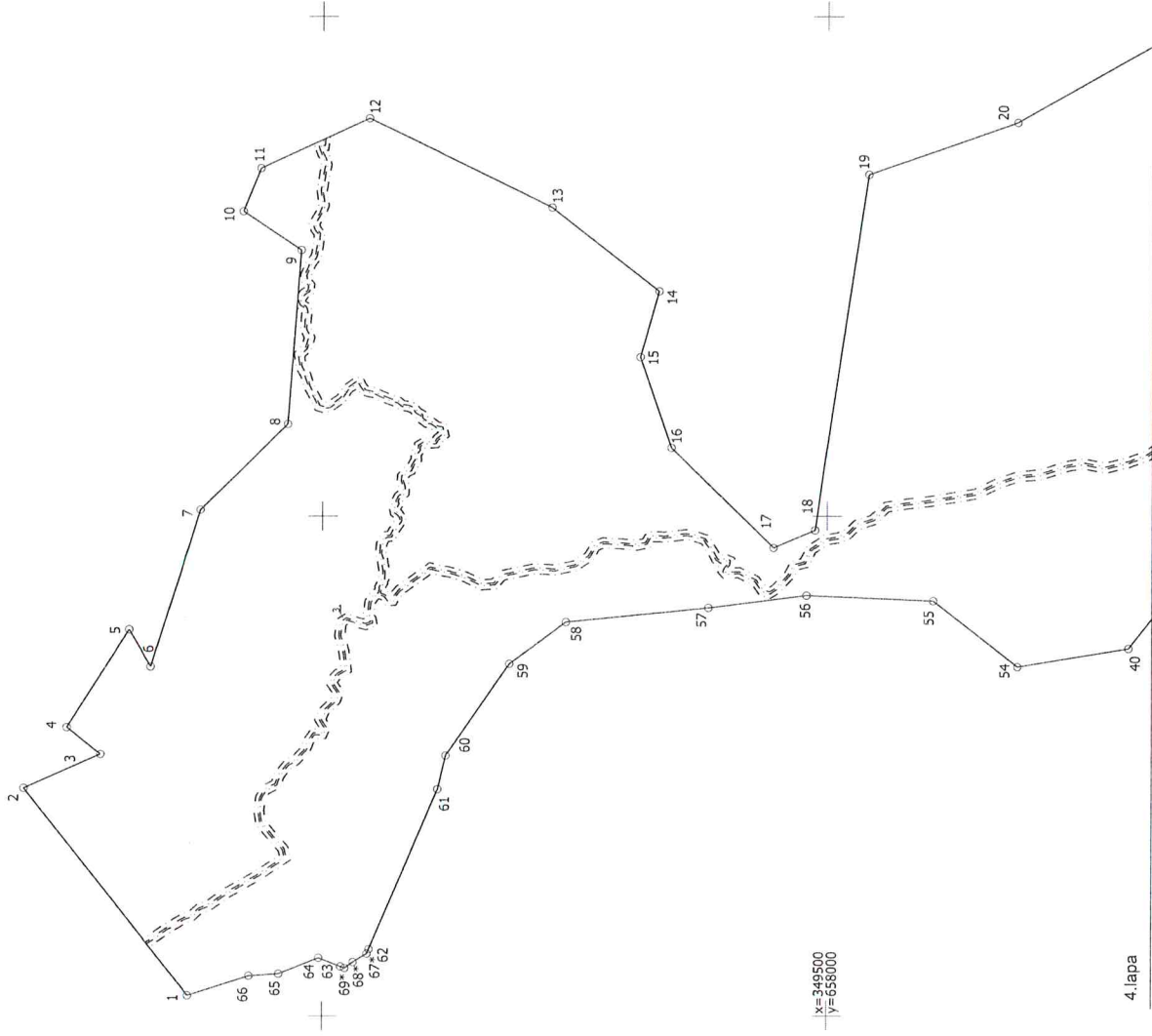
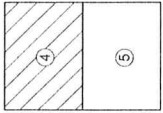
Plāna mērogs 1 : 5 000

3.lapa no 5

Mērniece Sandra Puišāne
sertifikāta Nr.CB0063

Plāns sagatavots atbilstoši Ministru kabineta 2011.gada 27.decembra
noteikumiem Nr.1019 "Zemes kadastrālās uzņēmēšanas noteikumi"

LAPU IZVIETOJUMA SHĒMA



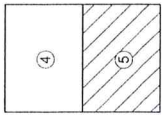
4.lapa

5.lapa

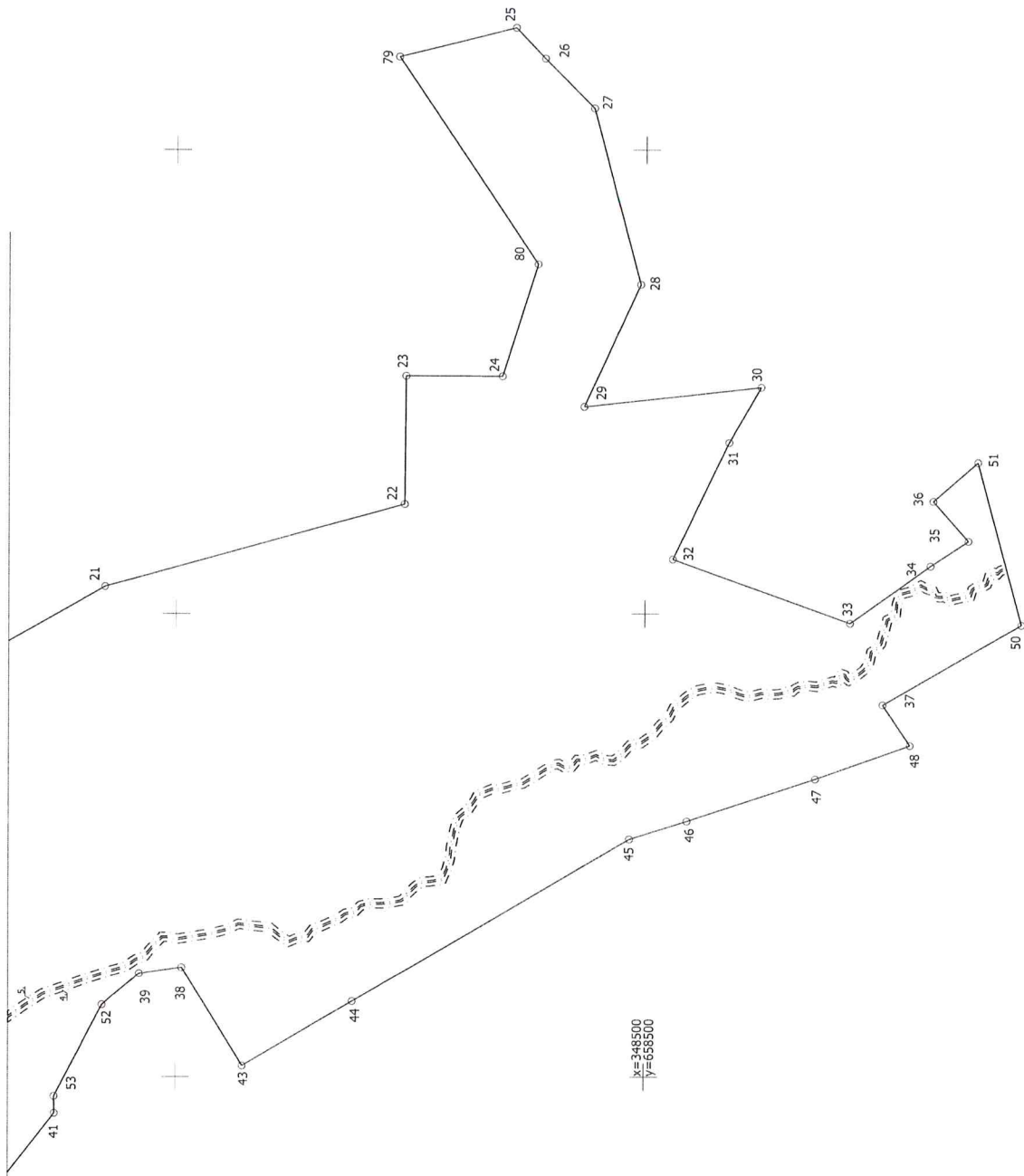
Zemes vienības platība: 96.36 ha

Apgrūtinājumu plāns	5064 019 0129	Plāna mērogs 1 : 5 000	4.lapa no 5
Mērniece Sandra Puisāne sertifikāta Nr.CB0063	Plāns sagatavots atbilstoši Ministru kabineta 2011.gada 27.decembra noteikumiem Nr.1019 "Zemes kadastrālās uzņēmēšanas noteikumi"		

LAPU IZVIETOJUMA SHĒMA



4.lapa
5.lapa



Zemes vienības platība: 96,36 ha

Apgrūtinājumu plāns	5064 019 0129	Plāna mērogs 1 : 5 000	5.lapa no 5
Mēriņiece Sandra Puišane sertifikāta Nr. CB0063			
Plāns sagatavots atbilstoši Ministru kabineta 2011.gada 27.decembra noteikumiem Nr.1019 "Zemes kadastrālās uzmēršanas noteikumi"			