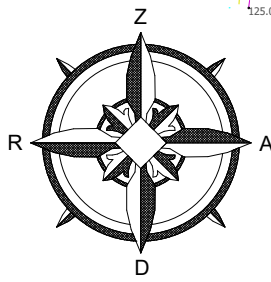
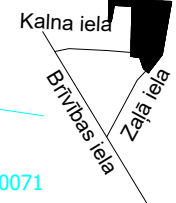



Objekta izvietojuma shēma



Lapu izvietojuma shēma



- PIEZĪMES:**
1. LKS-92 TM koordinātu sistēma; mēroga koeficients 0.999938, Latvijas normālo augstumu sistēma (LAS-2000,5)
  2. Uzmērīšana veikta no 2021. gada 11. novembrī
  3. Inženiertehniskās komunikācijas daļēji apsektas dabā un salīdzinātas apkalpojošajās organizācijās;
  4. Kadastra informācija atbilst VZD kadastra kartei;
  5. Topogrāfijas platība - 1.24 ha
  6. RTK mērījumu korekcijai izmanota LatPos bāzes stacija Alūksne
  7. Topogrāfiskie apzīmējumi ir attēloti atbilstoši Ministru kabineta noteikumu Nr. 281 1. pielikumam
  8. Zemes vienību robežas ir attēlotas atbilstoši zemes kadastrālās uzmērīšanas un vietējā ģeodēziskā tīkla precizitātei un var nesakrist ar situāciju plānā.
  9. Kadastra informācija atbilst (9.11.2021 un 11.11.2021.) NIVKIS datiem, EDOC datne 3556215, 3558609.edoc

	Rēzekne, Atbrīvošanas aleja 118 Tālr. 64625156 R.Nr.: PVN LV 42403005357	Adrese: Objekts:	Lapas 2
	Ināra Krištupāne Sertifikāta Nr. AC0192 (derīgs no 12.08.2014 līdz 11.08.2024.)	Pasūtītājs: SIA "Ceturtais stils" Darba reģ.Nr.27.10/T21	
vadītāja O.Bartaševiča	10.12.2021.	Topogrāfiskais plāns	Mērogs 1:500
topogrāfs I.Krištupāne	11.11.2021		