

Gulbenes novada būvvaldei

Paskaidrojuma raksts

Būvniecības ierosinātājs (pasūtītājs) **GULBENES NOVADA DOME**

(fiziskās personas vārds, uzvārds vai juridiskās personas nosaukums)

Reg. Nr. 90009116327

(fiziskās personas kods vai juridiskās personas reģistrācijas numurs)

Ābeļu iela 2, Gulbene, Gulbenes nov. T: 26667017

(dzīvesvieta vai juridiskā adrese, tālruņa numurs)

dome@gulbene.lv

(elektroniskā pasta adrese)

Lūdzu izskatīt iesniegumu **Celiņa un laukuma izbūve**

(inženierbūves nosaukums)

būvniecībai/nojaukšanai.

I. Ieceres dokumentācija

1. Būvniecības veids (vajadzīgo atzīmēt):

jauna būvniecība

ierīkošana

nojaukšana

novietošana

pārbūve

restaurācija

2. Ziņas par būvniecības ieceres objektu:

1) inženierbūves grupa

1. grupa

(atbilstoši vispārīgajiem būvnoteikumiem)

2) inženierbūves paredzētais/esošais lietošanas veids (kods) **2112**

(atbilstoši būvju klasifikācijai)

3) inženierbūves apbūves laukums (neattiecas uz līnijveida inženierbūvi) (m²) **493,5 m²**

4) inženierbūves augstums (neattiecas uz līnijveida inženierbūvi) (m)

5) līnijveida inženierbūves garums (m)

6) inženierbūves kadastra apzīmējums (esošām) _____

7) nojaukšanas metode (nojaukšanas gadījumā) _____

8) būvniecībā radīto atkritumu apsaimniekošana (nojaukšanas gadījumā) _____

9) būvniecībā radīto atkritumu apjoms (nojaukšanas gadījumā)

10) būvniecībā radīto atkritumu pārstrādes un apglabāšanas vieta (nojaukšanas gadījumā)

11) teritorijas sakārtošanas veids (nojaukšanas gadījumā) _____

12) Inženierbūves īpašnieks vai, ja tāda nav, tiesiskais valdītājs vai lietotājs

GULBENES NOVADA DOME

Reg. Nr. 90009116327

(fiziskās personas vārds, uzvārds, personas kods vai juridiskās personas nosaukums, reģistrācijas numurs)

3. Ziņas par skarto nekustamo īpašumu:

1) nekustamā īpašuma kadastra numurs **5084 008 0188**

2) zemes vienības vai būves adrese "**Ausmas**", Ranka, Rankas pag., Gulbenes nov.

3) zemes vienības kadastra apzīmējums **5084 008 0188**

4) ja būvniecība paredzēta mežā (ja netiek plānota nojaukšana):

a) meža kvartāla numurs _____

b) meža nogabala numurs _____

c) atmežojamā platība sadalījumā pa meža nogabaliem _____

5) nekustamā īpašuma īpašnieks vai, ja tāda nav, tiesiskais valdītājs vai lietotājs _____

(fiziskās personas vārds, uzvārds, personas kods vai juridiskās personas nosaukums, reģistrācijas numurs)

4. Ziņas par būvniecības finansējuma avotu:

privātie līdzekļi

publisko tiesību juridiskās personas līdzekļi

Eiropas Savienības politiku instrumentu līdzekļi

citi ārvalstu finanšu palīdzības līdzekļi

5. Pilnvarotā persona **Māris Jansons p.k.170863-12559, "Kalna Lācītes", Rankas pag., Gulbenes nov.**

(fiziskās personas vārds, uzvārds, personas kods, dzīvesvieta, tālruņa numurs,

elektroniskā pasta adrese vai juridiskās personas nosaukums, reģistrācijas numurs, juridiskā adrese, tālruņa numurs)

Juridiskās personas norādītā kontaktpersona _____

(vārds, uzvārds, personas kods, tālruņa numurs, elektroniskā pasta adrese)

6. Būvprojekta izstrādātājs **Anita Vaska p.k. 070164-12563 Sert. Nr. 10 - 1089**

(fiziskās personas vārds, uzvārds, personas kods, sertifikāta numurs vai

juridiskās personas nosaukums, reģistrācijas numurs, būvkomersanta reģistrācijas apliecības numurs)

7. Būvspeciālists(-i) _____

(vārds, uzvārds, sertifikāta numurs)

8. Būvprojekta izstrādātāja un būvspeciālista(-u) apliecinājumi:

Risinājumi atbilst paredzētajam lietošanas veidam, normatīvajiem aktiem, vietējās pašvaldības saistošajiem noteikumiem, saņemtajiem tehniskajiem vai īpašajiem noteikumiem un neietekmēs citas būves vai tās daļas konstrukciju noturību, inženiertīklu funkcionēšanu. Trešo personu īpašuma tiesības ir ievērotas.

Būvprojekta izstrādātājs _____

(paraksts*)

30.06.2017.

(datums)

Būvspeciālists(-i) _____

(paraksts*)

(datums)

9. Būvniecības ierosinātāja (pasūtītāja) apliecinājumi un paraksti:

1) Apliecinu, ka pievienotie īpašuma tiesību apliecinājuma dokumenti (kopijas) ir autentiski, patiesi un pilnīgi, attiecībā uz objektu nav nekādu apgrūtinājumu, aizliegumu vai strīdu. Apņemos īstenot inženierbūves ierīkošanu, nojaukšanu, novietošanu vai pārbūvi (vajadzīgo pasvītrot) atbilstoši izstrādātajai ieceres dokumentācijai.

Būvniecības ierosinātājs (pasūtītājs) Guntis Švīka 5.07.2017
(vārds, uzvārds, paraksts*) (datums)

2) Apliecinu robežzīmju esību apvidū.

Būvniecības ierosinātājs (pasūtītājs) Guntis Švīka 5.07.2017
(vārds, uzvārds, paraksts*) (datums)

10. Pielikumā – iesniegtie dokumenti (atbilstoši situācijai, vajadzīgo atzīmēt):

- īpašuma, valdījuma vai lietojuma tiesības apliecinājoši dokumenti uz 2 lp.
- tehniskie vai īpašie noteikumi uz ___ lp.
- paredzētās būvdarbu veikšanas vietas fotofiksācijas uz 1 lp.
- grafiskie dokumenti ar inženierbūves vizuālo risinājumu (neattiecas uz inženierbūves nojaukšanu) uz 3 lp.
- derīgs zemes gabala topogrāfiskais plāns vai instrumentāli uzmērīts zemes robežu plāns uz 1 lp.
- novietojuma plāns atbilstošā mērogā, kurā norādīts paredzētās inženierbūves novietojums zemes gabalā un tās ārējie izmēri, uz derīga topogrāfiskā plāna pilsētās un ciemos, bet ārpus pilsētām un ciemiem uz instrumentāli uzmērīta zemes robeža plāna (neattiecas uz inženierbūves nojaukšanu) uz ___ lp.
- ražotāja izstrādāta tehniskā dokumentācija (attiecībā uz gatavas inženierbūves novietošanu) uz ___ lp.
- saskaņojumi ar zemes gabala īpašnieku (ja būvniecības ierosinātājs (pasūtītājs) nav zemes gabala īpašnieks) un trešajām personām uz ___ lp.
- ja būvniecība paredzēta mežā, – zemes plāns ar iezīmētām būvniecībai paredzētās atmežojamās meža zemes robežām un atmežojamās meža zemes skice, kas sagatavota atbilstoši normatīvajiem aktiem par koku ciršanu mežā, uz ___ lp.
- citu personu atļaujas vai saskaņojumi uz ___ lp.
- dokumenti normatīvajos aktos noteiktajos gadījumos uz ___ lp.
- būvniecības ierosinātāja (pasūtītāja) pilnvara (ja iesniegumu iesniedz pilnvarota persona) uz ___ lp.
- citi dokumenti

Aizpilda būvvalde

11. Teritorijas plānojumā (lokālplānojumā, detālplānojumā) paredzētā galvenā izmantošana (papildizmantošana) (ja netiek plānota nojaukšana) _____
SABIEDRISKAJĀ OBJEKTA APBŪVES TERITORIJĀ

12. Būvvaldes atzīme par būvniecības ieceres akceptu

Būvvaldes atbildīgā amatpersona 1014 17. jūlijs 2017
(amats) (datums)

AKCEPTĒTS
Gulbene novada būvvaldē
2017. gada 19. jūlijs
Lēmuma Nr. 1014
2017.07.19

Gulbenes novada būvvaldes
galvenā arhitekte
[Paraksts] (D. Putnīša)
17. jūlijs 2017.

13. Ieceres īstenošanas termiņš 2019. gada 19. jūlijs
(datums)

14. Atzīme par būvdarbu uzsākšanas nosacījumu izpildi _____
(datums)

Būvdarbu veicējs/būvētājs _____
(fiziskās personas vārds, uzvārds, personas kods,

dzīvesvieta, tālruņa numurs vai juridiskās personas nosaukums, reģistrācijas numurs,

būvkomersanta apliecības reģistrācijas numurs, juridiskā adrese, tālruņa numurs)

Būvvaldes atbildīgā amatpersona _____

(amats)

(vārds, uzvārds, paraksts*)

(datums)

15. Lēmums par atteikšanos akceptēt ieceri


Lēmuma numurs _____, datums _____

Būvvaldes atbildīgā amatpersona _____

(amats)

(vārds, uzvārds, paraksts*)

(datums)



Zemesgrāmatu apliecība

Gulbenes zemesgrāmatu nodaļa
 Rankas pagasta zemesgrāmatas nodaļējums Nr. 1000 0013 6501
 Kadastra numurs: 5084 008 0188
 Nosaukums: Ausmas

"Ausmas", Ranka, Rankas pag., Gulbenes nov.

I. daļa 1. iedala			
Ieraksta Nr.	Nekustams īpašums, servitūti un reālnastas	Kopīpašuma daļa	Platība, lielums
1.1.	Divi zemes gabali.		1,44 ha
1.2.	Zemes kopplatība pēc kadastrālās uzmērīšanas.		
1.3.	Zemes gabals ar kadastra apzīmējumu 5084 008 0188.		1,09 ha
1.4.	Zemes gabals ar kadastra apzīmējumu 5084 008 0379.		0,35 ha
1.5.	Artēziskais urbums (kadastra apzīmējums 5084 008 0188 003).		
1.6.	Ūdenstornis (kadastra apzīmējums 5084 008 0188 004).		
1.7.	Artēziskais urbums (kadastra apzīmējums 5084 008 0379 001).		
Žurnāls Nr. 300000753029 (06.05.2004), lēmuma datums: 12.05.2004, tiesnesis Inese Čakša			
2.1.	Pievienotas 2 ēkas.		
2.2.	Ēka (kadastra apzīmējums 5084 008 0188 001).		
2.3.	Palīgēka (kadastra apzīmējums 5084 008 0188 002).		
Žurnāls Nr. 300000821336 (26.07.2004), lēmuma datums: 28.07.2004, tiesnesis Inese Čakša			
II. daļa 1. iedala			
Ieraksta Nr.	Īpašnieks, personas/nodokļu maksātāja kods, tiesību pamats	Domājamā daļa	Summa par kādu iegūts īpašums(Ls)
1.1.	Īpašnieks: Rankas pagasta pašvaldība, nodokļu maksātāja kods 90000026070.	1	
1.2.	Pamats: 2004. gada 5. maija uziņa Nr. 453 Par Rankas pagasta pašvaldības piekrītošo nekustamo īpašumu "Ausmas", 1993. gada 4. oktobra nodošanas-pieņemšanas akts.		
Žurnāls Nr. 300000753029 (06.05.2004), lēmuma datums: 12.05.2004, tiesnesis Inese Čakša			
2.1.	Pamats ēku pievienošanai: 2004. gada 21. jūlija Ministru kabineta rīkojums Nr. 504 Par valstij piekrītošo būvju Gulbenes rajona Rankas pagasta " Ausmās " un " Krastkalnos " nodošanu Rankas pagasta pašvaldības īpašumā.		
Žurnāls Nr. 300000821336 (26.07.2004), lēmuma datums: 28.07.2004, tiesnesis Inese Čakša			
3.1.	Īpašnieks: Gulbenes novada dome, nodokļu maksātāja kods 90009116327	1	
3.2.	Persona: Rankas pagasta pašvaldība, nodokļu maksātāja kods 90000026070. Īpašuma tiesība izbeigusies.	0	
3.3.	Pamats: Administratīvo teritoriju un apdzīvoto vietu likuma Pārejas noteikumu 13.punkts.		

IESNIEGTA
ZEMESGĒMĀMĀTU APĻIECĪBA



LATVIJAS REPUBLIKA

Gulbenes rajona Rankas pagasta

Nekustamā īpašuma
"AUSMAS"

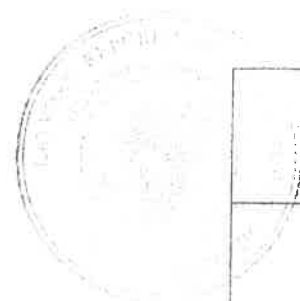
Kadastra Nr.50840080188

ZEMES ROBEŽU PLĀNS

Robežas noteiktas atbilstoši Gulbenes rajona Rankas pagasta padomes 2003. gada 31. janvāra lēmumam – protokols Nr. 1.

Robežu plāns sastādīts pēc 2003. gada robežu uzmērīšanas materiāliem mērogā 1:2000.

Zemes kopplatība ir 1,44 ha.



VZD VIDZEMES REĢIONĀLĀ NODAĻA

KADASTRA
PĀRVALDES

Gulbenes biroja vadītāja
meturce:

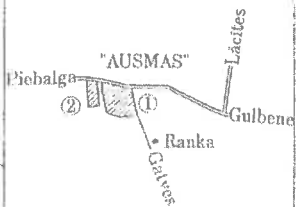
M. Spaliga

Laima Spaliga

24.07.2003.

EKSPLIKĀCIJA														
Zemesgabala Nr.	Kopplatība, ha	Lauksaimniecībā izmantojamā zeme	ZEMES LIETOŠANAS VEIDI											
			TAJĀ SKAITĀ				Meži	Krūmāji	Purvi	Zem ūdeņiem	t.sk. zem zivju dīķiem	Zem ēkām un pagalmiem	Zem ceļiem	Pārējās zemes
			Tīrums	Augļu dārzi	Plāvas	Ganības								
1	1.09	0.26							0.04		0.74		0.05	
2	0.35	0.31									0.04			
kopā	1.44	0.57							0.04		0.78		0.05	

ZEMES GABALA IZVIETOJUMA SHĒMA

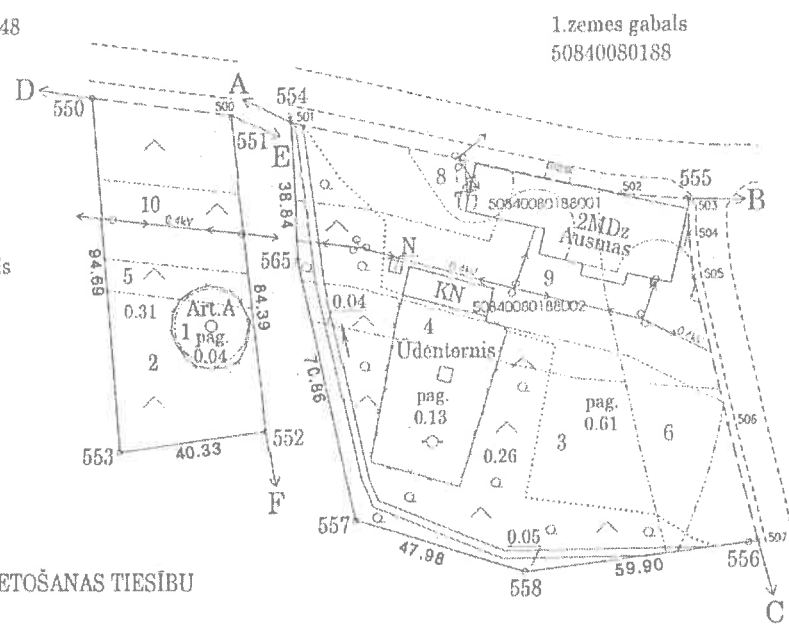


ROBEŽPUNKTU KOORDINĀTAS LKS -92 TM SISTĒMĀ

ROBEŽOJOŠĀS ZEMES


1.zemes gabals			2.zemes gabals			No A līdz B	"Latvijas autoceļu direkcijas" Gulbenes nodaļas zeme
Nr.	X	Y	Nr.	X	Y		
554	343542.73	631605.64	550	343547.61	631551.06	" B " C	Rankas pagasta pašvaldības zeme
**501	343540.84	631605.75	**500	343542.94	631589.16	" C " A	zemes īpašums "Rameiķi"
**502	343521.03	631694.41	551	343542.40	631589.23	" D " E	"Latvijas autoceļu direkcijas" Gulbenes nodaļas zeme
555	343519.52	631712.10	552	343458.58	631598.95	" E " F	zemes īpašums "Rameiķi"
**503	343519.45	631712.92	553	343453.25	631558.97	" F " D	Rankas pagasta pašvaldības zeme
**504	343510.32	631712.92	** analītiski noteikts robežpunkts				
**505	343498.69	631714.24	Platība 0.35 ha				
**506	343459.52	631723.20	mēroga koeficients 0.99981212				
**507	343428.52	631731.23					
556	343428.23	631728.77					
558	343421.02	631669.31					
557	343434.81	631623.36					
565	343503.95	631607.85					

** analītiski noteikts robežpunkts
Platība 1.09 ha
mēroga koeficients 0.99981248



NEKUSTAMĀ ĪPAŠUMA LIETOŠANAS TIESĪBU APGRŪTINĀJUMI

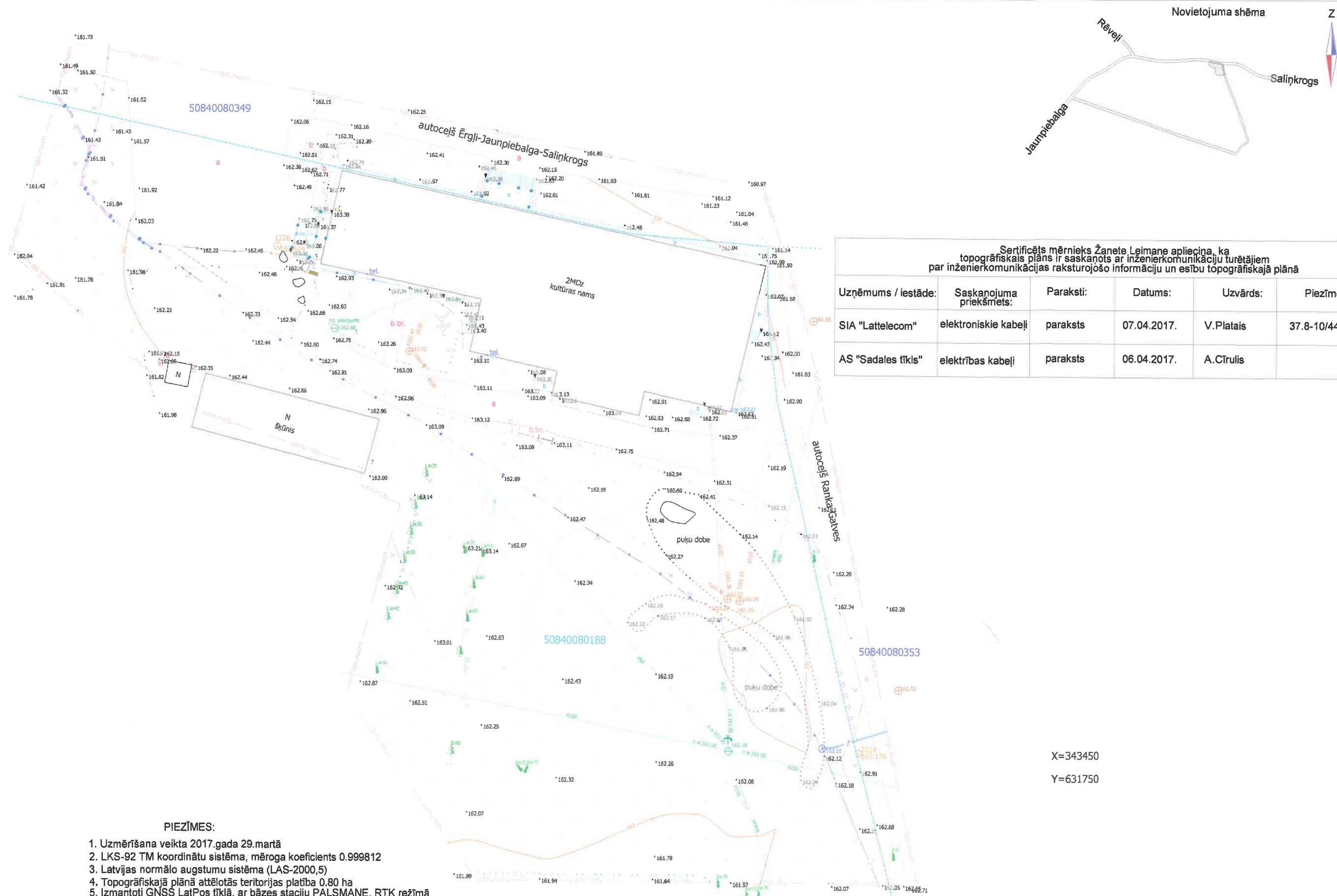
- 020207-stingra režīma aizsargjosla ap pazemes ūdens ņemšanas vietu "Ausmas ūdenstornis"-0,03ha;
- 020209-ķīmiskā aizsargjosla ap pazemes ūdens ņemšanas vietu "Ausmas ūdenstornis"-0,35ha;
- 020209-ķīmiskā aizsargjosla ap pazemes ūdens ņemšanas vietu "Ausmas ūdenstornis"-1,05ha;
- 020305-aizsargjosla gar autoceļu P33-0,56ha;
- 020305-aizsargjosla gar autoceļu P33-0,20ha;
- 020305-aizsargjosla gar Rankas pagasta pašvaldības autoceļu-0,23ha;
- 020402-aizsargjosla gar gaisvadu sakaru līniju-0,03ha;
- 020501-aizsargjosla gar elektrisko tīklu gaisvadu līniju ar nominālo spriegumu 0,4kV-0,10ha;
- 020501-aizsargjosla gar elektrisko tīklu gaisvadu līniju ar nominālo spriegumu 0,4kV-0,29ha;
- 020501-aizsargjosla gar elektrisko tīklu gaisvadu līniju ar nominālo spriegumu 0,4kV-0,08ha;



Ortofotokarte Nr. 4414-42

Mērogs 1:2000

VZD Vidzemes reģionālās nodaļas Pasūtījumu izpildes pārvaldes Mērniecības un topogrāfijas daļa			
Vadītājs	<i>[Signature]</i>	N.Ieleja	10.07.2003.
Robežas uzmērītāja	<i>[Signature]</i>	S.Puisāne	09.06.2003.
Plānu izgatavoja	<i>[Signature]</i>	S.Puisāne	07.07.2003.



X=343500
Y=631600

X=343450
Y=631750

PIEZĪMES:

1. Uzmērīšana veikta 2017.gada 29.martā
2. LKS-92 TM koordinātu sistēma, mēroga koeficients 0.999812
3. Latvijas normālo augstumu sistēma (LAS-2000,5)
4. Topogrāfiskajā plānā attēlotās teritorijas platība 0.80 ha
5. Izmantoti GNSS LatPos tīklā, ar bāzes staciju PALS MANE, RTK režīmā iegūti atbalstpunkti:
 Nr.1226 X=343519.141 Y=631647.024 H=162.614
 Nr.1227 X=343546.989 Y=631562.667 H=161.722
 Nr.2034 X=343451.729 Y=631725.459 H=163.179
 Nr.2033 X=343486.587 Y=631720.585 H=162.128
 Nr.2200 X=343509.400 Y=631719.051 H=161.641
6. Informācija no VZD KIS uz 29.03.2017., datne 352473.edoc
7. Pirms zemes darbu uzsākšanas izsaukt attiecīgo organizāciju pārstāvjus
8. Zemes vienību robežas ir attēlotas atbilstoši zemes kadastrālās uzmērīšanas un vietējā ģeodēziskā tīkla precizitātei un var nesakrist ar situāciju plānā.
9. Topogrāfiskie apzīmējumi atbilst MK noteikumu Nr.281 1.pielikumam

Sertificēts mērnieks Žanete Leimane apliecina, ka topogrāfiskais plāns ir saskaņots ar inženierkomunikāciju turētājiem par inženierkomunikācijas raksturojošo informāciju un esību topogrāfiskajā plānā					
Uzņēmums / iestāde:	Saskaņojuma priekšmets:	Paraksti:	Datums:	Uzvārds:	Piezīmes:
SIA "Lattelecom"	elektroniskie kabeli	paraksts	07.04.2017.	V.Platais	37.8-10/44/0098
AS "Sadales tīkls"	elektrības kabeli	paraksts	06.04.2017.	A.Cīrulis	

<p>SIA "ZEMESRAKSTI" Reģ.Nr.44103102632 Valņu iela 15, Smiltene, t.26191271, zemesraksti@inbox.lv</p>		Pasūtītājs: "Ausmas", Rankas pagasts, Gulbenes novads	
Topogrāfisko plānu izstrādāja: Sertificēts ģeodēzists Žanete Leimane ar sert. Nr.AC000000036		Pasūtītājs: Rankas pagasta pašvaldība	
Valdes locekle	Ž.Leimane	30.03.2017.	Pasūtītāja ID numurs: T-Z-059
Sertificēts ģeodēzists	Ž.Leimane	30.03.2017.	Plāna nosaukums: Topogrāfiskais plāns
Mērnieka palīgs	J.Kudlāns	30.03.2017.	Lapa: 1
			Lapas: 1
			Mērogs: 1:500

PASKAIDROJUMA RAKSTS

Objekts : Celiņa un laukuma izbūve

„Ausmās”, Rankas pag., Gulbenes nov.

Pasūtītājs : Gulbenes novada dome

Zemesgabala raksturojums

Zemes gabala platība - 1,09 ha

Projektējamo celiņu laukums - 493,5 m²

Būves raksturojums

Paskaidrojuma raksts izstrādāts zemes un ēku īpašumam „Ausmas”, Rankas pag. ar kadastra Nr. 5084 008 0188, uz kura atrodas Kultūras nama ēka, malkas šķūnis un palīgēka.

Brūgēto celiņu un laukumu plānots ierīkot ar mērķi labiekārtot Rankas pagasta kultūras nama teritoriju. Projektējamo celiņu struktūrā iekļauta – brauktuve automašīnām, aptuvenais garums 46 m, stāvlaukums ar izmēriem plānā 5 x 10 m un gājēju celiņš 1,2 m plats ar kopējo garumu 117 m.

Papildus celiņu izbūvei labiekārtojamajā teritorijā tiks uzstādīti trīs soliņi un atkritumu urnas.

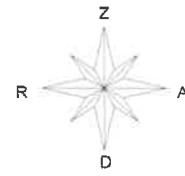
Ceļu un laukumu izvietojumu teritorijā skatīt lapā GP – 1, seguma griezumu celiņam lapā AR – 1 un esošās situācijas foto fiksāciju lapā FF.

Sastādīja

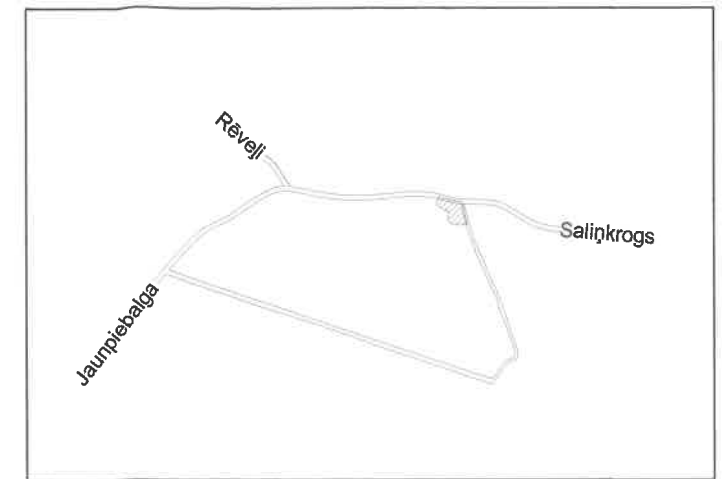


A.Vaska

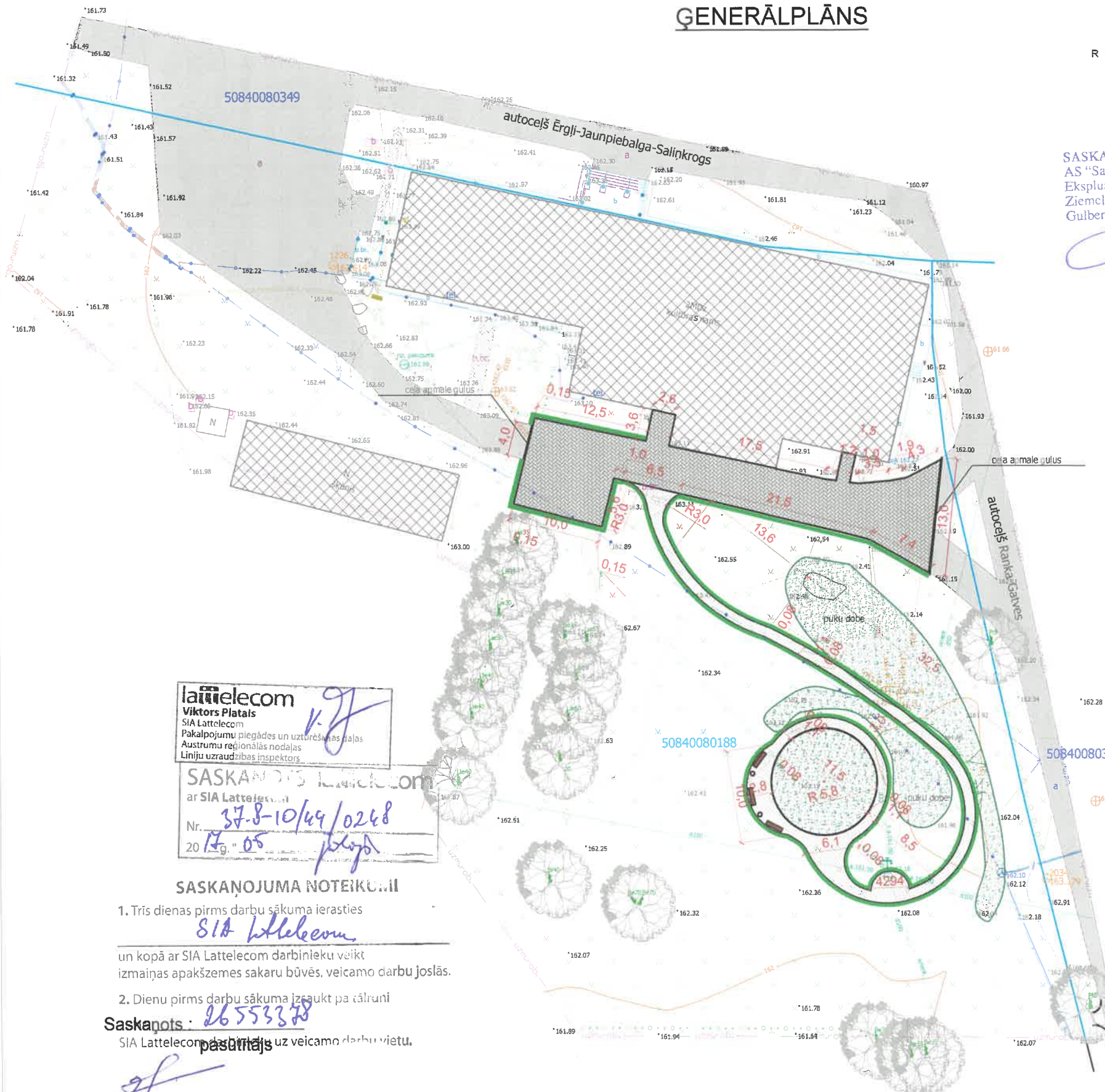
ĢENERĀLPLĀNS



Objekta izvietojuma shēma



SASKAŅOTS
AS "Sadales tīkls"
Eksploataācijas funkcija
Ziemeļlastrumu Eksploataācijas daļas
Gulbenes nodaļas meistars
Ivars Suseklis
19.07.17



lattelecom
Viktors Platals
SIA Lattelecom
Pakalpojumu piegādes un uzturēšanas daļas
Austrumu reģionālās nodaļas
Liniņu uzraudzības inspektors

SASKAŅOTS ar SIA Lattelecom
Nr. 37-8-10/49/0268
2017. g. 05. mēn.

SASKAŅOJUMA NOTEIKUMI

- Trīs dienas pirms darbu sākuma ierasties SIA Lattelecom un kopā ar SIA Lattelecom darbinieku veikt izmaiņas apakšzemes sakaru būvēs, veicamo darbu joslās.
- Dienu pirms darbu sākuma izsaukt pa tālruni Saskaņots: 26553378 SIA Lattelecom pasūtītājs uz veicamo darbu vietu.

2017. gada 5. jūlijs

Gulbenes novada būvvaldes
galvenā arhitekta
(D. Putniņa)
2017. gada 19. 07.

RASĒJUMU SARAKSTS

Nosaukums	marka
1. Ģenerālplāns. Vispārīgie dati. Pieņemtie apzīmējumi.	GP - 1
2. Bruņgakmens raksts gājēju ceļiņam, Seguma griezumam	AR - 1
3. Segumu griezumam un apjomi	AR - 2
4. Foto fiksācija	FF

EKSPLIKĀCIJA

Nr. pl.	Apzīmējums	Nosaukums	Mēr. vien.	Daudz.	Piezīmes
1	[Symbol]	Esošie asfaltētie laukumi			esoša
2	[Symbol]	Esošie bruģētie ceļiņi			esoša
3	[Symbol]	Esošas ēkas			esoša
4	[Symbol]	Projektējama bruņgakmens gājēju ceļiņš P1-6 (198x98x60)	m2	171,2	projekt.
5	[Symbol]	Projektējama bruņgakmens segums laukumam P1-8 (198x98x80)	m2	322,3	projekt.
6	[Symbol]	Ietves apmale IA 2 - 100.20.8 projektējamā	t m	377,4	projekt.
7	[Symbol]	Ceļa apmale CA - 100.30.15 projektējamā	t m	122,5	projekt.
8	[Symbol]	Soliņš un atkritumu urna	gab.	3/2	projekt.
9	[Symbol]	Esošie ceļi un laukumi			
10	[Symbol]	Zemes gabala robeža			
11	[Symbol]	Zāliena atjaunošana	m	96,0	projekt.
12	[Symbol]	Esoši koki			

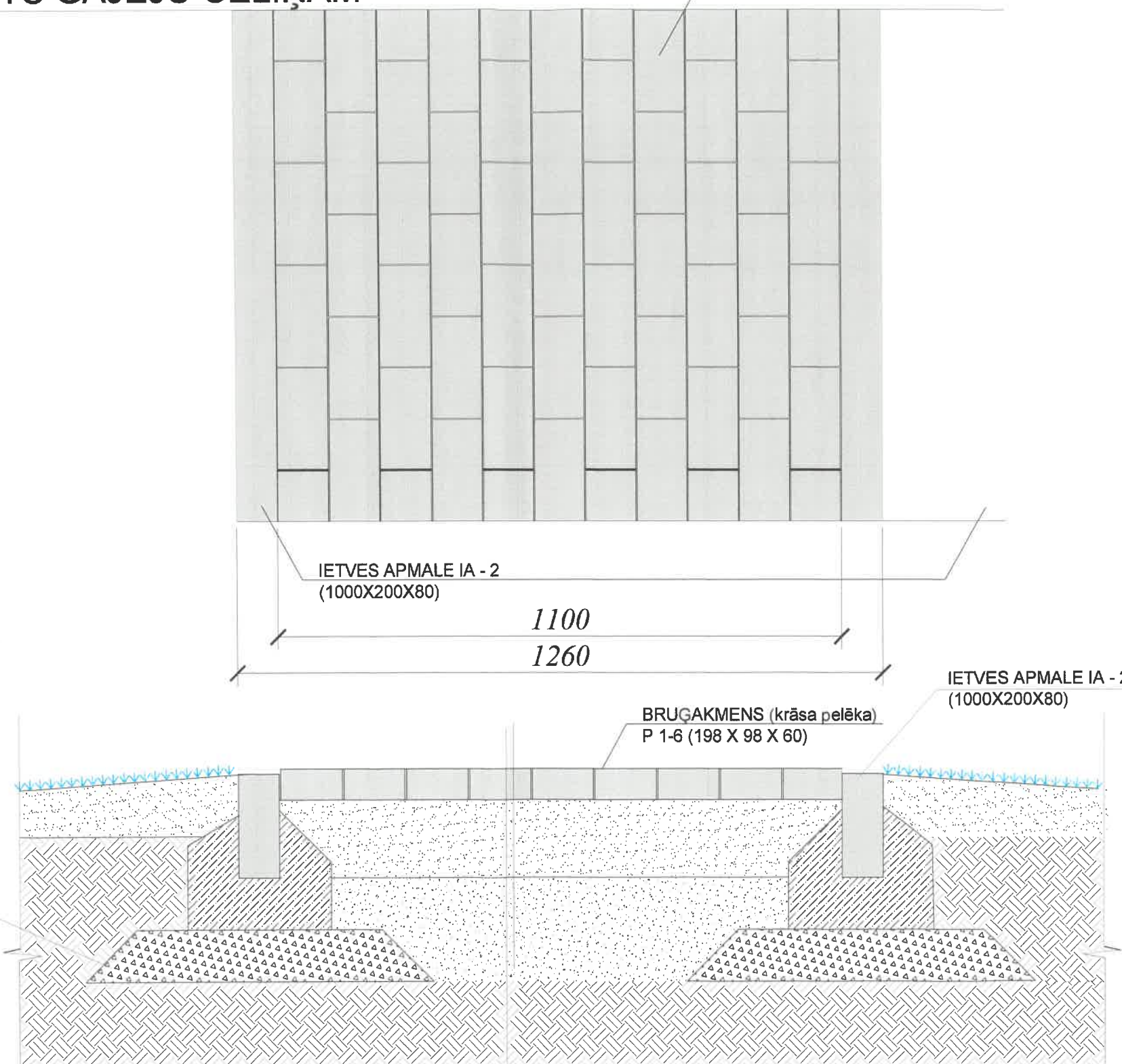
ARHITEKTE
ANITA VASKA
Sert. Nr. 10-1089

OBJEKTS	Ceļa un laukuma izbūve "Ausmas", Ranka, Rankas pg., Gulbenes nov.
PASŪTĪTĀJS	Gulbenes novada dome Ābeļu iela 2, Gulbene, Gulbenes nov., LV- 4401
PROJEKTĒTĀJS	Anita Vaska Skolas iela 5/8-22, Gulbene, LV 4401 tel.29141961
RASĒJUMS	ĢENPLĀNS, VISPĀRĪGIE DATI, PIENĒMTIE APZĪMĒJUMI
ARHITEKTE	Anita Vaska Arh. prakses sertifikāts Nr.10-1089
Mērogs	1 : 500
Stadija	Lapa GP - 1
Lapas	4

BRUGAKMENS RAKSTS GĀJĒJU CELIŅAM

BRUGAKMENS (krāsa pelēka)
P 1 - 6 (198 X 98 X 60)

SEGUMA GRIEZUMS



Nesaistītu minerālmateriālu pamata nesošās kārtas 0/45 zem ietves betona apmalēm h=10cm

Betona bruģakmens (198x98x60) h=6cm iebūvētam bruģakmeņu segumam jāatrodas 5 - 10 mm virs apmales virsmas)






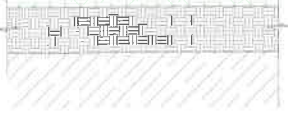

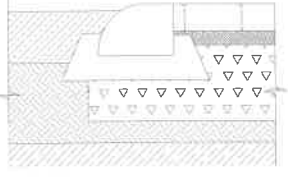

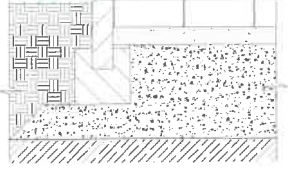

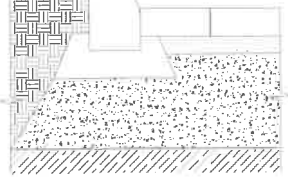
Nesaistītu minerālmateriālu pamata nesošā kārtā 0/45 h=20cm ietvei; (N-III klase)


Smilts pamatne h=30cm

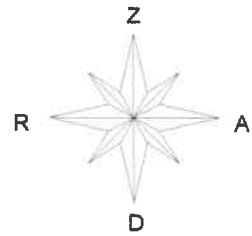
Esošā grunts

OBJEKTS	Celiņa un laukuma izbūve "Auskmas", Ranka, Rankas pag., Gulbenes nov.		
PASŪTĪTĀJS	Gulbenes novada dome Ābeļu iela 2, Gulbene, Gulbenes nov., LV- 4401		
PROJEKTĒTĀJS	Anīta Vaska Skolas iela 5/8-22, Gulbene, LV 4401 tel.29141961		
RASĒJUMS	BRUGAKMENS RAKSTS, SEGUMA GRIEZUMS CELIŅAM		
ARHITEKTE	Anīta Vaska	30.06.2017	Mērogs 1 : 10
	Arh. prakses sertifikāts Nr.10-1099		Stadija
			Lapa AR - 1
			Lapas 4

SEGUMU GRIEZUMI UN APJOMI

Nr.p.k.	APZĪMĒJUMS PLĀNĀ	NOSAUKUMS	ŠĶĒRSGRIEZUMS		SLĀŅU BIEZUMS	MATERIĀLU APJOMS
			SEGUMA GRIEZUMS	KONSTRUKCIJA		
1.		BRUĢAKMENS SEGUMS LAUKUMAM		Bruņakmens Vidēji rupja smiltis Minerālmateriālu maisījums 0/45 Drenējošs smiltis slānis	80 30-50 200 300	322,3 m ²
2.		BRUĢAKMENS SEGUMS CELIŅAM		Bruņakmens Vidēji rupja smiltis Minerālmateriālu maisījums 0/45 Drenējošs smiltis slānis	60 30-50 200 300	171,2 m ²
3.		ATJAUNOJAMĀIS ZĀLIENS ierīkojams gar izbūvējamo celiņu 30 cm platā joslā		Zāliens, izsējas norma 45 gr/m ² Auglīgā augsne Esošā grunts	200	96,0 m ²
4.		BETONA APMALE PIESLĒGUMS PIE ASFALTA SEGUMA		Betona apmale CA 100.30.15. Betons B15 Šķembas Fr.5-40 Drenējoša smiltis Blietēta grunts	150 100 170 200	17,0 t.m.
5.		IETVES APMALE CELIŅAM		Ietves apmale IA - 2 100.20.8 Betons B15 Šķembas Fr.5-40 Drenējoša smiltis Blietēta grunts	200 100 170 200	377,4 t.m.
6.		CEĻA APMALE BRUGĒTAJAI BRAUKTUVEI		Ceļa apmale CA 100.30.15. Betons B15 Šķembas Fr.5-40 Drenējoša smiltis Blietēta grunts	200 100 170 200	105,5 t.m.

OBJEKTS	Celiņa un laukuma izbūve "Ausmas", Ranka, Rankas pg., Gulbenes nov.		
PASŪTĪTĀJS	Gulbenes novada dome Ābeļu iela 2, Gulbene, Gulbenes nov., LV- 4401		
PROJEKTĒTĀJS	Anita Vaska Skolas iela 5/8-22, Gulbene, LV 4401 tel.29141961		
RASĒJUMS	SEGUMU GRIEZUMI UN APJOMI		
ARHITEKTE	Anita Vaska		30.06.2017
	Arh. prakses sertifikāts Nr.10-1089		Mērogs
			Stadija
			Lapa
			Lapas
			AR - 2
			4



OBJEKTA FOTO FIKSĀCIJA



OBJEKTS	Celiņa un laukuma izbūve "Ausmas", Ranka, Rankas pag., Gulbenes nov.			
PASŪTĪTĀJS	Gulbenes novada dome Ābeļu iela 2, Gulbene, Gulbenes nov., LV- 4401			
PROJEKTĒTĀJS	Anita Vaska Skolas iela 5/8-22, Gulbene, LV 4401 tel.29141961			
RASĒJUMS	TERITORIJAS FOTO FIKSĀCIJA			
ARHITEKTE	Anita Vaska		30.06.2017	Mērogs
	Arh. prakses sertifikāts Nr.10-1089			Stadija
				Lapa
				Lapas
				FF
				4

