

LATVIJAS REPUBLIKA

Gulbenes rajona Tirzas pagasta

Nekustamā īpašuma
„RĪTAUSMAS”

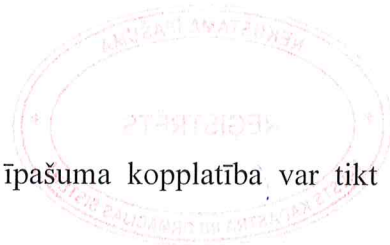
Kadastra Nr.50940010006

ZEMES ROBEŽU PLĀNS

Robežas noteiktas atbilstoši Gulbenes rajona Tirzas pagasta padomes 2006. gada 20. februāra lēmumam – protokols Nr. 3 ; 2.1 p .

Robežu plāns sastādīts pēc 1993. gada robežu noteikšanas materiāliem mērogā 1 : 5 000 ar mēroga 1 : 10 000 noteiktību .

Zemes kopplatība ir **4,2 ha** . Veicot robežu uzmērīšanu , zemes īpašuma kopplatība var tikt precizēta .



VZD VIDZEMES REĢIONĀLĀ NODAĻA

Gulbenes biroja vadītāja

mita

Spaliņa

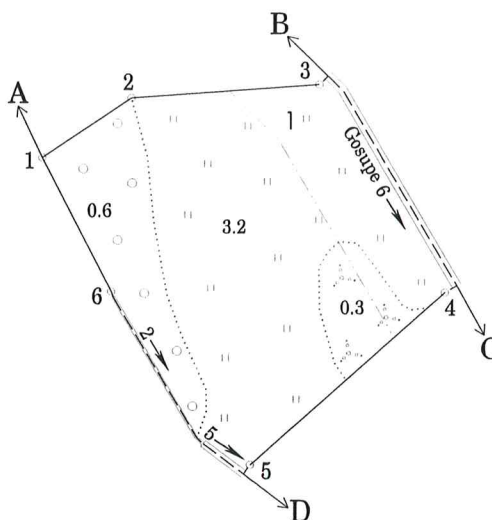

Laima Spaliņa

21.04.2006

EKSPLIKĀCIJA

Zemesgabala Nr.	Kopplatība, ha	Lauksaimniecībā izmantojamā zeme	ZEMES LIETOŠANAS VEIDI												
			TAJĀ SKAITĀ				No l/s izmant. z. meliorētas	Meži	Krumāji	Purvi	Zem ūdeņiem	t.sk. zem zivju dīķiem	Zem ēkām un pagalmiem	Zem ceļiem	Pārējās zemes
			Tīrums	Augļu dārzeņi	Pļavas	Ganības									
4.2	3.2	-	-	3.2	-	-	0.6	0.3	-	0.1	-	-	-	-	

ZEMES GABALA IZVIETOJUMA SHĒMA



NEKUSTAMĀ ĪPAŠUMA LIETOŠANAS TIESĪBU APGRŪTINĀJUMI

- 1. 01020103-ūdensteces "Gosupe" aizsargjosla - 0,9ha.



Saskaņots: ZIEMEĻAUSTRUMU REĢIONĀLĀ LAUKSAIMNIECĪBAS PĀRVALDE

2020 vec. izsp. (amats) 13.07.2006. (datums)
 (paraksts) (vārds, uzvārds)

ROBEŽOJOŠĀS ZEMES

- No A līdz B zemes īpašums "Mālāji"
- " B " C Tīrzas pagasta pašvaldības zeme
- " C " D zemes īpašums "Imantas"
- " D " A zemes īpašums "Valsts mežs 50940010044"

Ortofotokarte Nr. 4414-45 ; 4423-41

Metrum
 detaļplānošana mērniecība
 Licences Nr. 122

Vienības gatve 87
 Rīga, LV 1004, Tāl. 7609029
 e-mail: metrum@latio.lv

Vadītājs N.Ieleja 11.07.2006.

Plānu izgatavoja S.Puisāne 10.07.2006.

Kadastra Nr. 5094 001 0006

Mērogs 1:5000