

LATVIJAS REPUBLIKA

SITUĀCIJAS PLĀNS



Zemes vienības kadastra apzīmējums : 5056 004 0263

Situācijas elementi uzmērīti 2015.gada 08.jūnijā.

Plāna mērogs 1 : 1 000.

Zemes vienības platība ir 0,16 ha.



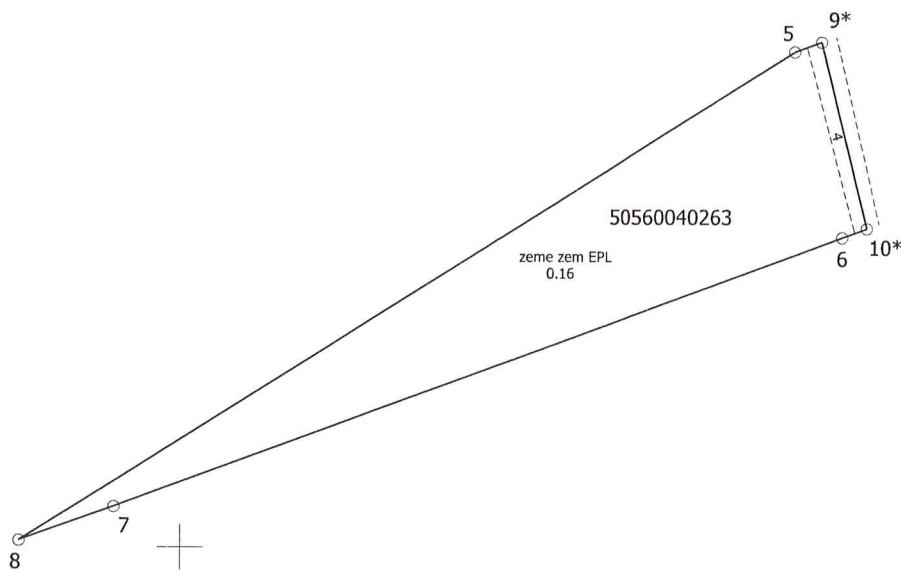
SIA "Metrum" Gulbenes biroja vadītājs		Noldis Ieleja	30.11.2015.
Ierosinātājs ir informēts par kadastrālās uzmērīšanas laikā veiktajām darbībām, to rezultātiem.		Guna Švika	30.11.2015.

ZEMES LIETOŠANAS VEIDU EKSPLIKĀCIJA

Zemes vienības platība ha	ZEMES LIETOŠANAS VEIDU EKSPLIKĀCIJA													
	Lauksaimniecībā izmantojamā zeme	tajā skaitā				Meži	Krūmāji	Purvi	Ūdens objektu zeme	tajā skaitā		Zeme zem ēkām un pagalmiem	Zeme zem ceļiem	Pārējās zemes
		Arauzeme	Augļu dārzi	Plāvas	Ganības					Zem ūdeņiem	Zem zivju dīķiem			
0.16	-	-	-	-	-	-	-	-	-	-	-	-	0.16	



x=339200
y=656800



Plāna mērogs 1: 1000

Zemes vienības platība: 0.16 ha

Mērniece Sandra Puisāne (sertifikāts Nr. BB 165 , derīgs no 09.12.2010.līdz 08.12.2015.)
apliecina, ka plāns izgatavots atbilstoši Ministru kabineta 2011.gada 27.decembra
noteikumiem Nr. 1019 "Zemes kadastrālās uzmērīšanas noteikumi"

Sandra Puisāne

30.11.2015.