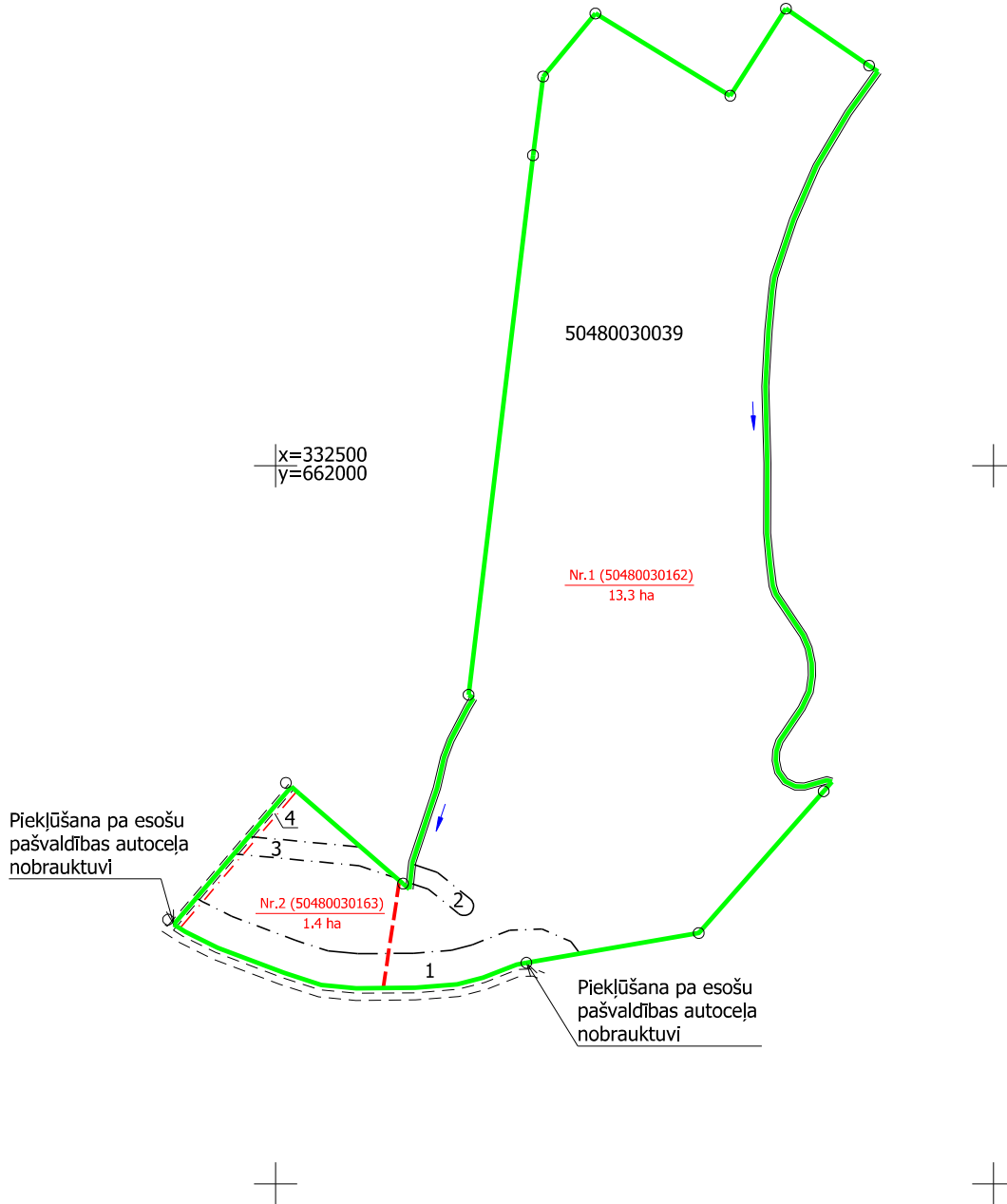
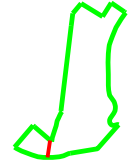


Projektētās teritorijas shēma
pirms zemes ierīcības
projekta izstrādes

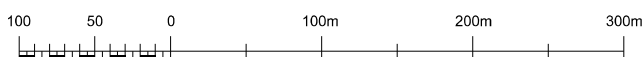
Projektētās teritorijas shēma
pēc zemes ierīcības
projekta izstrādes



Esošā zemes vienība	
Kadastra apzīmējums	Platība (ha)
50480030039	14,7

Projektētās zemes vienības			Apgrūtinājumi		
Nr.	Kadastra apzīmējums	Platības no esošajām zemes vienībām	Platība (ha) *	Kārtas Nr.	Klasifikācijas kods
1.	50480030162	13,3 ha no 50480030039	13,3	1.	7312030303
				2.	7312050101
2.	50480030163	1,4 ha no 50480030039	1,4	1.	7312030303
				3.	7312050101
				4.	7315030100
kopā :			14,7		

Apzīmējumi	
50480030039	esošās zemes vienības kadastra apzīmējums
	esošās zemes vienības robeža ar robežpunktu
	zemes ierīcības projekta robeža
	projektēto zemes vienību robežas
	teritorijas robeža, kas var kalpot ceļa servitūta tiesības nodibināšanai
Nr.1 (50480030162) 13,3 ha	projektētās zemes vienības kadastra apzīmējums un platība
	nekustamā īpašuma apgrūtinājuma robeža



ZEMES IERĪCĪBAS PROJEKTS
Gulbenes novads, Daukstu pagasts, "Bērziņi"

Zemes ierīcības projekta grafiskās daļas mērogs 1 : 5 000, LKS - 92 koordinātu sistēma, Mēroga koeficients 1.00000
Kartogrāfiskā pamatne: zemes robežu plāns M 1 : 10 000 (VZD Gulbenes rajona nodaļas Mērniecības birojs, 27.11.1996)

Nekustamā īpašuma "Bērziņi" īpašnieks Ivars Veismanis 19.12.2018.

Zemes ierīkotāja sertifikāts Nr.AA000000081, izdots 2011.gada 27.janvārī, derīgs līdz 2021.gada 26.janvārim Daiga Eglīte