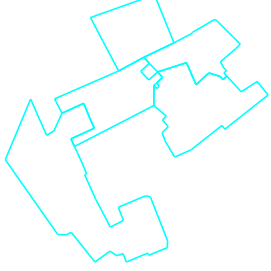
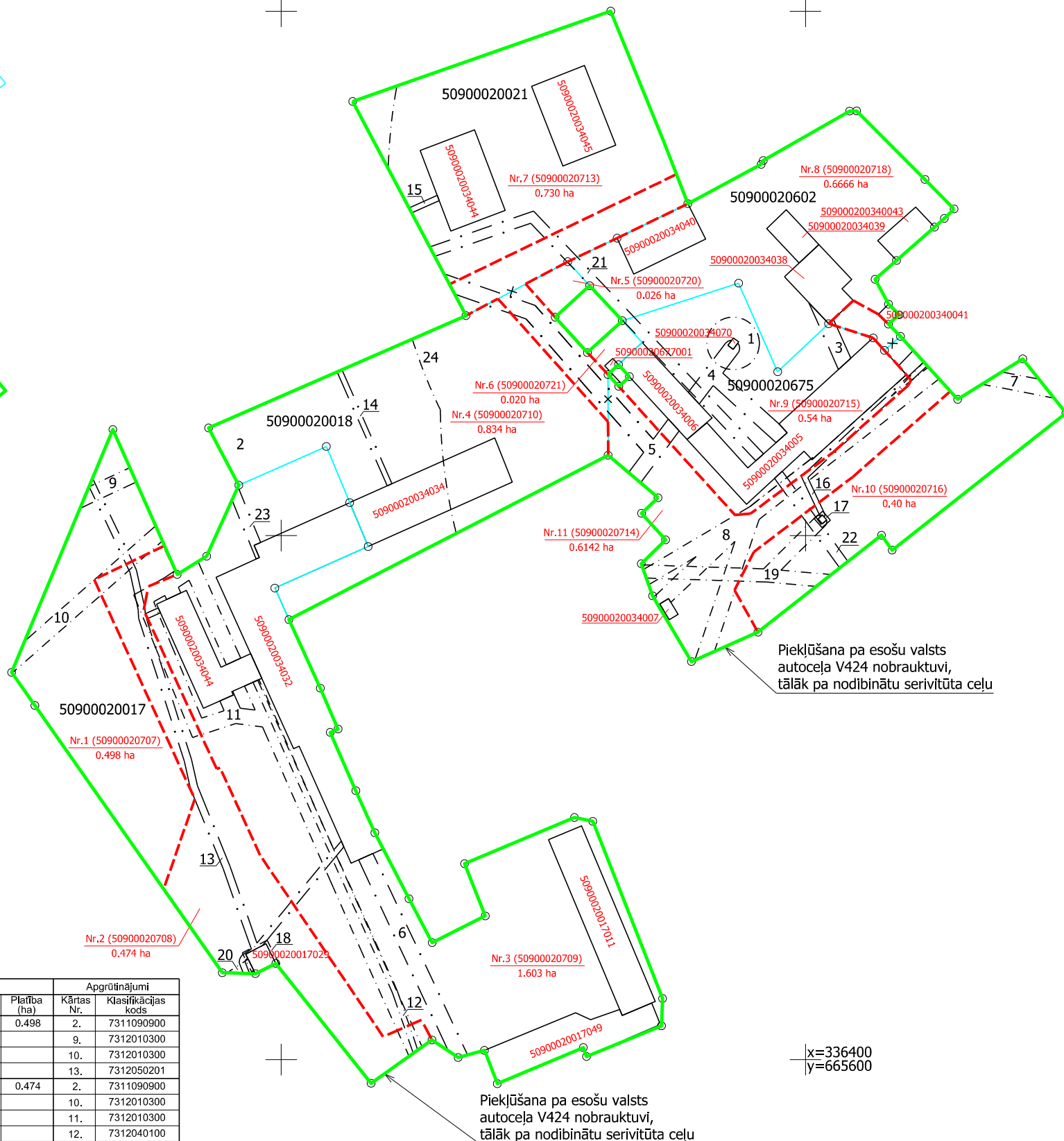
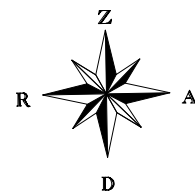
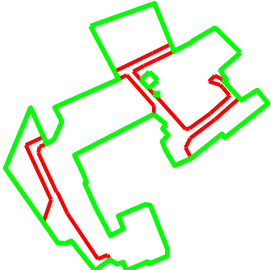


Projektētās teritorijas shēma
pirms zemes ierīcības
projekta izstrādes



Projektētās teritorijas shēma
pēc zemes ierīcības
projekta izstrādes



x=336400
y=665600

Projektētās zemes vienības				Apgrūtinājumi	
Nr.	Kadastra apzīmējums	Platības no esošajām zemes vienībām	Platība (ha)	Kārtas Nr.	Klasifikācijas kods
1.	50900020707	0.512 ha no 50900020017	0.498	2.	7311090900
				9.	7312010300
				10.	7312010300
				13.	7312050201
2.	50900020708	0.474 ha no 50900020017	0.474	2.	7311090900
				10.	7312010300
				11.	7312010300
				12.	7312040100
				13.	7312050201
				18.	7312050500
				20.	7312050601
3.	50900020709	1.603 ha no 50900020017	1.603	2.	7311090900
				6.	7312010101
				10.	7312010300
				11.	7312010300
				12.	7312040100
				13.	7312050201
				23.	7312060100
4.	50900020710	0.834 ha no 50900020018	0.834	2.	7311090900
				5.	7312010101
				14.	7312050201
				24.	7316060500
5.	50900020720	0.026 ha no 50900020018	0.026	2.	7311090900
				24.	7316060500
6.	50900020721	0.020 ha no 50900020018	0.020	2.	7312010300
				24.	7316060500
7.	50900020713	0.730 ha no 50900020021	0.730	2.	7311090900
				5.	7312010101
				15.	7312050201
				21.	7312060100
				24.	7316060500
8.	50900020718	0.6666 ha no 50900020602	0.6666	2.	7311090900
				3.	7312010101
				21.	7312060100
				24.	7316060500
9.	50900020715	0.54 ha no 50900020675	0.54	1.	7311090100
				2.	7311090900
				3.	7312010101
				4.	7312010101
				5.	7312010101
				8.	7312010300
				16.	7312050201
				21.	7312060100
				22.	7312060100
				24.	7316060500
10.	50900020716	0.40 ha no 50900020675	0.40	2.	7311090900
				7.	7312010300
				16.	7312050201
				17.	7312050500
				19.	7312050601
				22.	7312060100
				24.	7316060500
11.	50900020714	0.064 ha no 50900020018	0.6142	2.	7311090900
		0.118 ha no 50900020021		5.	7312010101
		0.0222 ha no 50900020602		8.	7312010300
		0.41 ha no 50900020675		16.	7312050201
				19.	7312050601
				21.	7312060100
				24.	7316060500

kopā: 6.4058

Esošā zemes vienība	Kadastra apzīmējums	Platība (ha)
	50900020017	2.575
	50900020018	0.944
	50900020021	0.848
	50900020602	0.6888
	50900020675	1.35
	kopā:	6.4058

Apzīmējumi	
50900020017	esošās zemes vienības kadastra apzīmējums
	esošās zemes vienības robeža ar robežpunktu
	zemes ierīcības projekta robeža
	projektēto zemes vienību robežas
	teritorijas robeža, kas var kalpot ceļa servitūta tiesības nodibināšanai
	Nr.1 (50900020707) 0.512 ha projektētās zemes vienības kadastra apzīmējums un platība
	nekustamā īpašuma apgrūtinājuma robeža
	būve

ZEMES IERĪCĪBAS PROJEKTS
Gulbenes novads, Stradu pagasts, Šķieneri,
"SIA Vārpa", "Šķieneri - TEH", "Mikus"

Zemes ierīcības projekta grafiskās daļas mērogs 1 : 2 000, LKS - 92 koordinātu sistēma, M 1 : 500, 1 : 1000, 1 : 2000 (SIA "Metrum" Mēroga koeficients 0.999936 Kartogrāfiskā pamatne: zemes robežu plāni M 1 : 500, 1 : 1000, 1 : 2000 (SIA "Metrum" Gulbenes birojs, 2006., 2009., 2015.)

Nekustamo īpašumu "SIA Vārpa" īpašnieces Gulbenes SIA "Vārpa", "Šķieneri - TEH" īpašnieces SIA "Tehagroserviss", "Mikus" īpašnieka Jura Mika pilnvarota persona Gulbenes novada pašvaldība, ar pārpilnvarojumu Rīta Cinkuse

Zemes ierīcētāja sertifikāts Nr.AA000000081, izdots 2011.gada 27.janvārī, Daiga Egļite

derīgs līdz 2021.gada 26.janvārim

