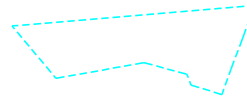
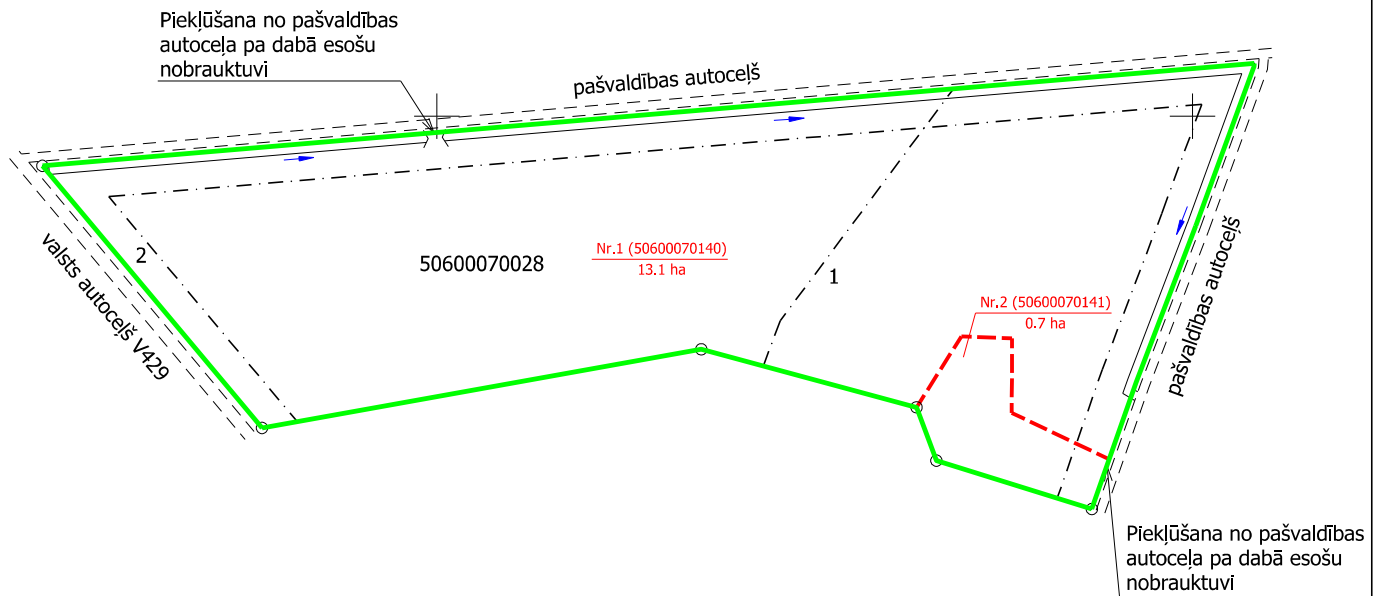
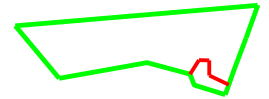


Projektētās teritorijas shēma
pirms zemes ierīcības
projekta izstrādes



Projektētās teritorijas shēma
pēc zemes ierīcības
projekta izstrādes



x=327500
y=660500

Esošā zemes vienība	
Kadastra apzīmējums	Platība (ha)
50600070028	13.8

Projektētās zemes vienības			Apgrūtinājumi		
Nr.	Kadastra apzīmējums	Platības no esošajām zemes vienībām	Platība (ha) *	Kārtas Nr.	Klasifikācijas kods
1.	50600070140	13.1 ha no 50600070028	13.1	1.	7311020202
				2.	7312030303
2.	50600070141	0.7 ha no 50600070028	0.7	1.	7311020202
				2.	7312030303
kopā :			13.8		

* Velciet zemes kadastrālo uzmērīšanu, projektēto zemes vienību platības var tikt precizētas

Apzīmējumi	
50600070028	esošās zemes vienības kadastra apzīmējums
	esošās zemes vienības robeža ar robežpunktu
	zemes ierīcības projekta robeža
	projektēto zemes vienību robežas
	teritorijas robeža, kas var kalpot ceļa servitūta tiesības nodibināšanai
Nr.1 (50600070140) 13.1 ha	projektētās zemes vienības kadastra apzīmējums un platība
	nekustamā īpašuma apgrūtinājuma robeža

ZEMES IERĪCĪBAS PROJEKTS Gulbenes novads, Jaungulbenes pagasts, "Līgotnes"

Zemes ierīcības projekta grafiskās daļas
mērogs 1 : 5 000, LKS - 92 koordinātu sistēma,
Mēroga koeficients 1.00000

Kartogrāfiskā pamatne: zemes robežu plāns
M 1 : 10 000 (VZD Gulbenes rajona nodaļas
Mērniecības birojs, 12.12.1994)

Nekustamā īpašuma "Līgotnes" īpašniece Diāna Uzula

Zemes ierīkotāja sertifikāts Nr.AA000000081, izdots 2011.gada 27.janvārī,
derīgs līdz 2021.gada 26.janvārim

Daiga Eglīte

