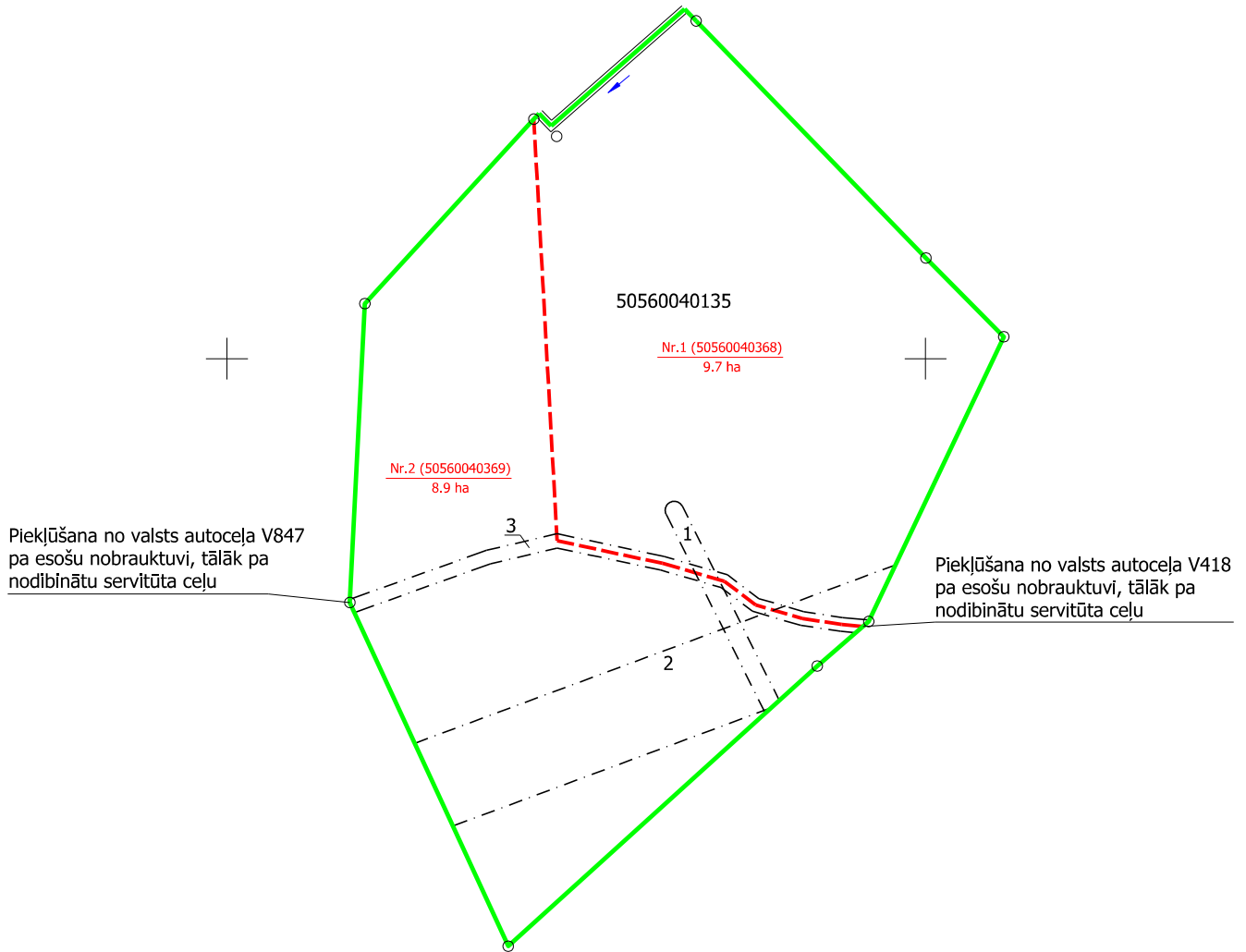
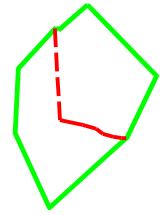



Projektētās teritorijas shēma
pirms zemes ierīcības
projekta izstrādes

Projektētās teritorijas shēma
pēc zemes ierīcības
projekta izstrādes



x=338500
y=655500

Esošā zemes vienība	
Kadastra apzīmējums	Platība (ha)
50560040135	18.6

Projektētās zemes vienības			Apgrūtinājumi		
Nr.	Kadastra apzīmējums	Platības no esošajām zemes vienībām	Platība (ha) *	Kārtas Nr.	Klasifikācijas kods
1.	50560040368	9.7 ha no 50560040135	9.7	1.	7312050101
				2.	7312050102
				3.	7315030100
2.	50560040369	8.9 ha no 50560040135	8.9	1.	7312050101
				2.	7312050102
				3.	7315030100
kopā :			18.6		

* Veicot zemes kadastrālo uzmērīšanu, projektēto zemes vienību platības var tikt precizētas

Apzīmējumi	
50560040135	esošās zemes vienības kadastra apzīmējums
	esošās zemes vienības robeža ar robežpunktu
	zemes ierīcības projekta robeža
	projektēto zemes vienību robežas
	teritorijas robeža, kas var kalpot ceļa servitūta tiesības nodibināšanai
Nr.1 (50560040368) 9.7 ha	projektētās zemes vienības kadastra apzīmējums un platība
	nekustamā īpašuma apgrūtinājuma robeža

ZEMES IERĪCĪBAS PROJEKTS
Gulbenes novads, Galgauskas pagasts, "Ķīvītes"

Zemes ierīcības projekta grafiskās daļas mērogs 1 : 5 000, LKS - 92 koordinātu sistēma, Mēroga koeficients 1.00000 Kartogrāfiskā pamatne: zemes robežu plāns M 1 : 10 000 (VZD Gulbenes rajona nodaļas Mērniecības birojs, 15.04.1997)

Nekustamā īpašuma "Ķīvītes" īpašnieks Jānis Kruglovs

Zemes ierīkotāja sertifikāts Nr.AA000000081, izdots 2011.gada 27.janvārī, derīgs līdz 2021.gada 26.janvārim Daiga Eglīte

