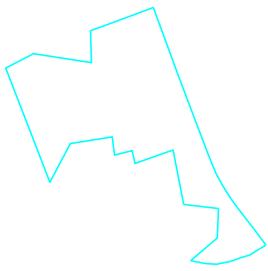
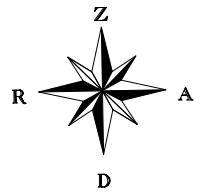
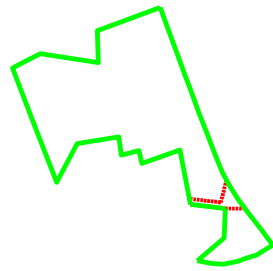


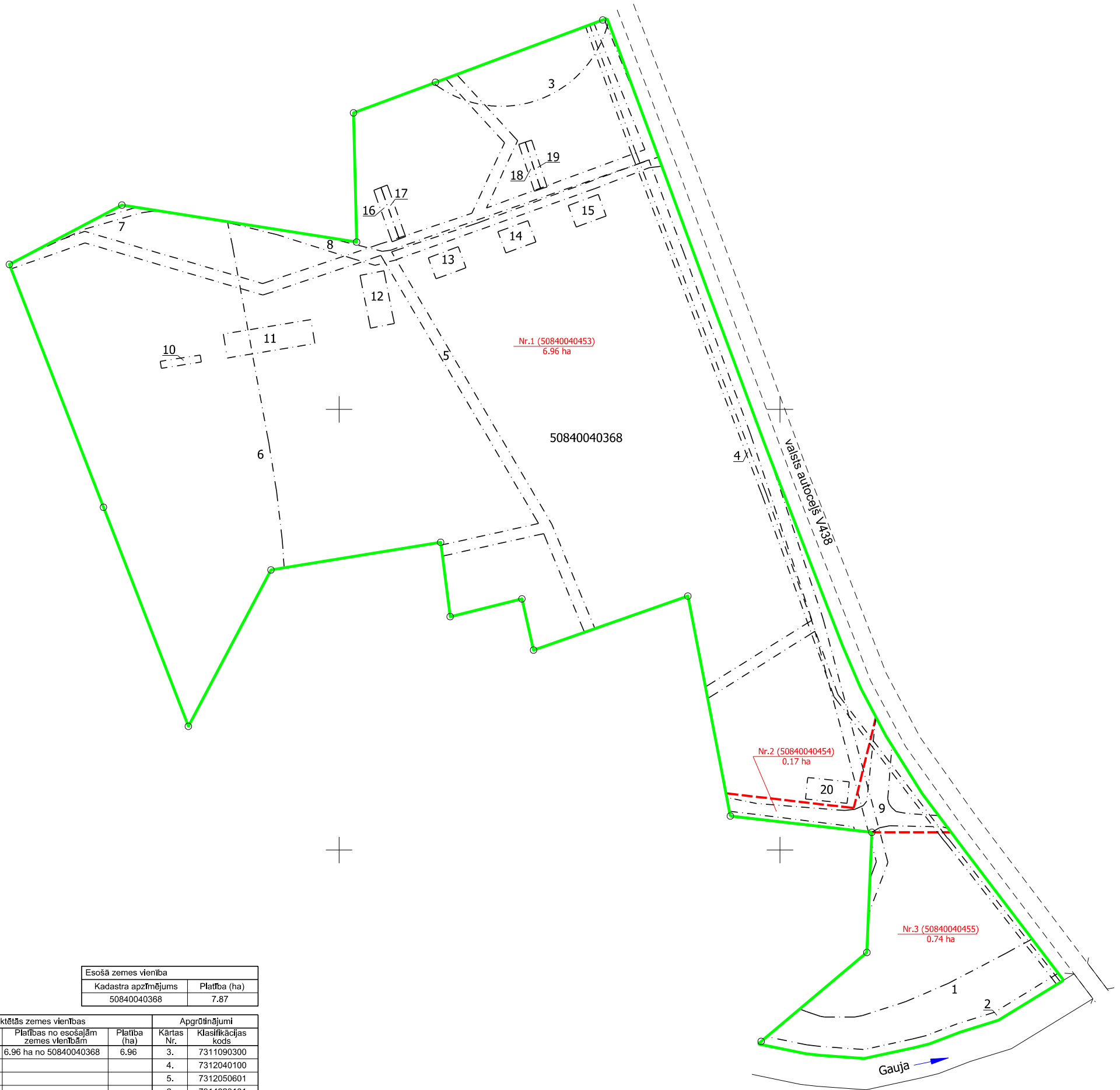
Projektētās teritorijas shēma
pirms zemes ierīcības
projekta izstrādes



Projektētās teritorijas shēma
pēc zemes ierīcības
projekta izstrādes



x=344200
y=629000



Esošā zemes vienība	
Kadastra apzīmējums	Platība (ha)
50840040368	7.87

Projektētās zemes vienības			Apgrūtinājumi		
Nr.	Kadastra apzīmējums	Platības no esošajām zemes vienībām	Platība (ha)	Kārtas Nr.	Klasifikācijas kods
1.	50840040453	6.96 ha no 50840040368	6.96	3.	7311090300
				4.	7312040100
				5.	7312050601
				6.	7314020101
				7.	7315030100
				8.	7315030100
				10.	7316020100
				11.	7316020100
				12.	7316020100
				13.	7316020100
				14.	7316020100
				15.	7316020100
				16.	7316020100
				17.	7316020100
				18.	7316020100
				19.	7316020100
				20.	7316020100
2.	50840040454	0.17 ha no 50840040368	0.17	4.	7312040100
				5.	7312050601
				9.	7315030100
3.	50840040455	0.74 ha no 50840040368	0.74	1.	7311020105
				2.	7311050200
				4.	7312040100
				5.	7312050601

kopā : 7.87

Apzīmējumi	
50840040368	esošās zemes vienības kadastra apzīmējums
	esošās zemes vienības robeža ar robežpunktu
	zemes ierīcības projekta robeža
	projektēto zemes vienību robežas
	teritorijas robeža, kas var kalpot ceļa servitūta tiesības nodibināšanai
Nr.1 (50840040453) 6.96 ha	projektētās zemes vienības kadastra apzīmējums un platība
	nekustamā īpašuma apgrūtinājuma robeža
	būve

ZEMES IERĪCĪBAS PROJEKTS
Gulbenes novads, Rankas pagasts, Gaujasrēveji,
"Papīrfabrika"

Zemes ierīcības projekta grafiskās daļas mērogs 1 : 2 000, LKS - 92 koordinātu sistēma, Mēroga koeficients 0.9998035
Kartogrāfiskā pamatne: zemes robežu plāni M 1 : 2000 (SIA "Metrum" Gulbenes birojs, 27.08.2007)

Nekustamā īpašuma "Papīrfabrika" īpašnieces SIA "Wikсна Wood" pārvartota persona Gulbenes novada pašvaldība, ar pārpilnvarojumu Rīta Cinkuse

Zemes ierīkotāja sertifikāts Nr.AA000000081, izdots 2011.gada 27.janvārī, derīgs līdz 2021.gada 26.janvārim
Daiga Egļite

