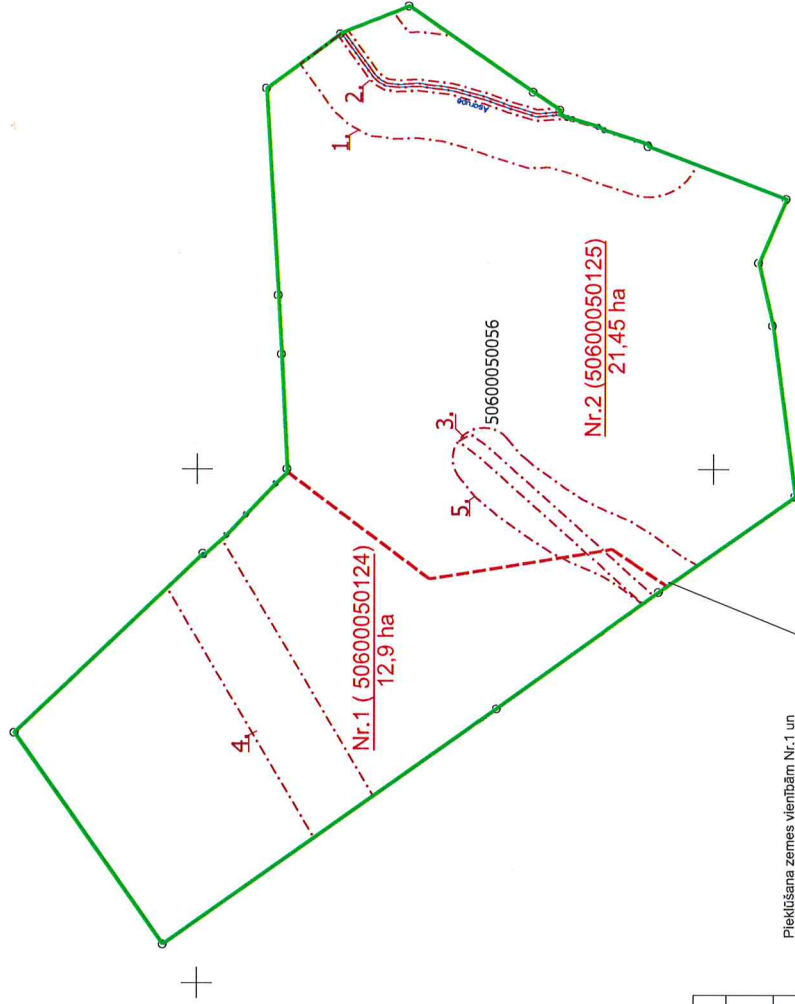
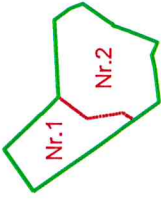
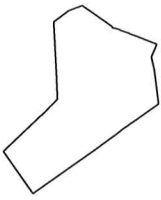


PROJEKTĒTĀS TERITORIJAS
SĒMA PĒRĒMĀS ZEMES
IZSTRĀDĒŠANĀS

PROJEKTĒTĀS TERITORIJAS
SĒMA PĒRĒMĀS ZEMES
IZSTRĀDĒŠANĀS



Pielikšana zemes vienībām Nr.1 un Nr.2 nodrošināta pa esošu ceļu.

Esošā zemes vienība	
Kadastra apzīmējums	Platība
50600050056	34,35 ha

Projektētās zemes vienības		Apgrūtinājumi	
Nr.	Kadastra apzīmējums	Kārtas Nr.	Klasifikācijas kods
1.	50600050124	3.	7312050101
		4.	7312050102
		5.	73120030303
2.	50600050125	1.	7311020103
		2.	7311050200
		3.	7312050101
		5.	73120030303
Kopā			34,35 ha

APZĪMĒJUMI

	Projektētās teritorijas robeža
	esošā zemes vienības robeža
	projektētās zemes vienības robeža
50600050056	esošās zemes vienības kadastra apzīmējums
Nr.1 (50600050124)	projektējamās zemes vienības numurs un platība
12,9 ha	
Nekustamā īpašuma apgrūtinājuma robežas	
1	7311020103 - no 10 līdz 25 kilometriem garas dabiskas ūdensteces vides un dabas resursu aizsardzības aizsargjoslas teritorija lauku apvidos
2	7311050200 - lauvās joslas teritorija gar upi
3	7312050101 - ekspluatācijas aizsargjoslas teritorija gar elektrisko tīklu gaisvadu līniju ārpus pilsētām un dieniem ar nominālo spriegumu līdz 20 kilovoltiem
4	7312050803 - ekspluatācijas aizsargjoslas teritorija gar elektrisko tīklu gaisvadu līniju ar nominālo spriegumu 110 kilovolti, ja tā šķērso meža teritoriju
5	7312030303 - ekspluatācijas aizsargjoslas teritorija gar valsts vietējiem un pašvaldību autoceļiem lauku apvidos

Piezīme:
Projektēto zemes vienību platības un robežas, kā arī apgrūtinājumi un to platības tiks precizētas pēc kadastrālās uzņemšanas darbiem.

Zemes ierīcības projekts "Kraujas" (kad.apz.5060 005 0056) Jaungulbenes pag., Gulbenes nov.

Zemes ierīcības projekta grafiskās daļas mērogs 1:5000
Koordinātu sistēma LKS-92, mēroga koeficients 0,999705

Karogrāfiskā pamatne: Zemes robežu plāns, SIA "Prieme" Zvērmatīns mērnieks Normunds Romanovskis, 23.07.2012., M 1:5000

Projekta izstrādātāja nosaukums	vārds uzvārds	paraksts	datums
Nekustamā īpašā "Kraujas" TRI Asset Management pilnvarotā persona	Māriņš Sellis		
Zemes ierīcības Sada Krievija sertifikāts Nr. AA000000011 derīgs no 30.01.2014. līdz 29.01.2019.		18.09.2018.	
SIA "METRUM" Reģ. Nr.4003389748 Rīgas Cimdara iela 47-3, 100 e-mail: metrum@metrum.lv		Gulbenes birojs, O. Kalpakā ielā 27, Gulbene, LV-4401 e - pasts: gulbene@metrum.lv	