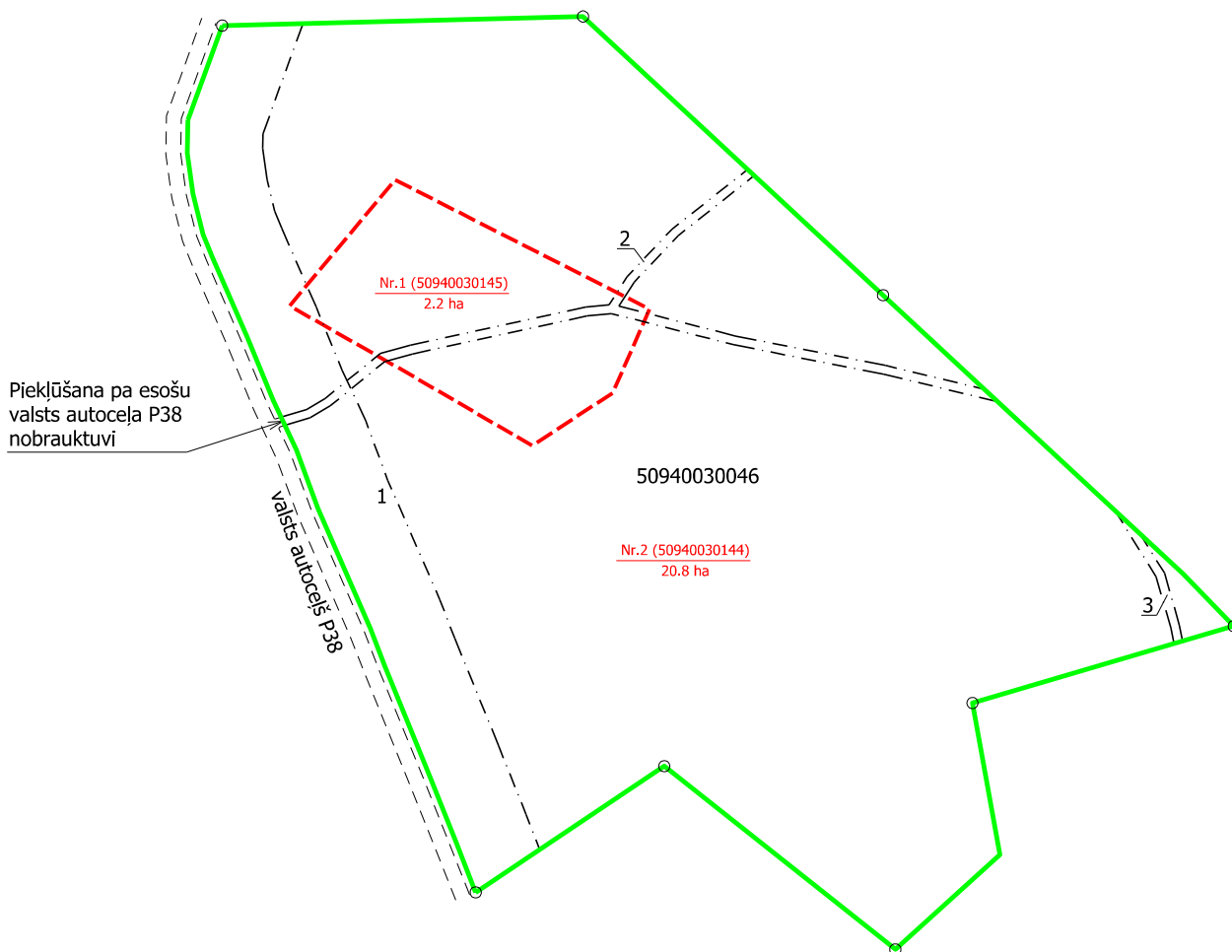
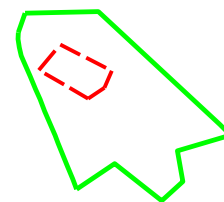
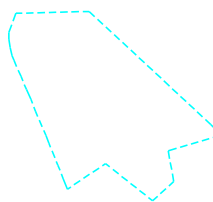


Projektētās teritorijas shēma  
pirms zemes ierīcības  
projekta izstrādes


Projektētās teritorijas shēma  
pēc zemes ierīcības  
projekta izstrādes



Esošā zemes vienība	
Kadastra apzīmējums	Platība (ha)
50940030046	23.0

Projektētās zemes vienības				Aprūtinājumi	
Nr.	Kadastra apzīmējums	Platības no esošajām zemes vienībām	Platība (ha) *	Kārtas Nr.	Klasifikācijas kods
1.	50940030145	2.2 ha no 50940030046	2.2	1.	7312030302
				2.	7315030100
				3.	7315030100
2.	50940030144	20.8 ha no 50940030046	20.8	1.	7312030302
				2.	7315030100
kopā :			23.0		

\* Veicot zemes kadastrālo uzmērīšanu, projektēto zemes vienību platības var tikt precizētas.



Apzīmējumi	
<b>50940030046</b>	esošās zemes vienības kadastra apzīmējums
	esošās zemes vienības robeža ar robežpunktu
	zemes ierīcības projekta robeža
	projektēto zemes vienību robežas
	teritorijas robeža, kas var kalpot cela servitūta tiesības nodibināšanai
<b>Nr.1 (50940030145) 2.2 ha</b>	projektētās zemes vienības kadastra apzīmējums un platība
	nekustamā īpašuma aprūtinājuma robeža
	būve

### ZEMES IERĪCĪBAS PROJEKTS Gulbenes novads, Tīrzas pagasts, "Mežsīļi"

Zemes ierīcības projekta grafiskās daļas  
mērogs 1 : 5 000, LKS - 92 koordinātu sistēma,  
Mēroga koeficients 1.00000

Kartogrāfiskā pamatne: zemes robežu plāni  
M 1 : 10 000 (VZD Gulbenes rajona nodaļas  
Mērniecības birojs, 29.08.1995)

Nekustamā īpašuma "Mežsīļi" īpašniece SIA "Brīvzemnieki"

Zemes ierīkotāja sertifikāts Nr.AA000000081, izdots 2011.gada 27.janvārī,  
derīgs līdz 2021.gada 26.janvārim

Daiga Egļīte