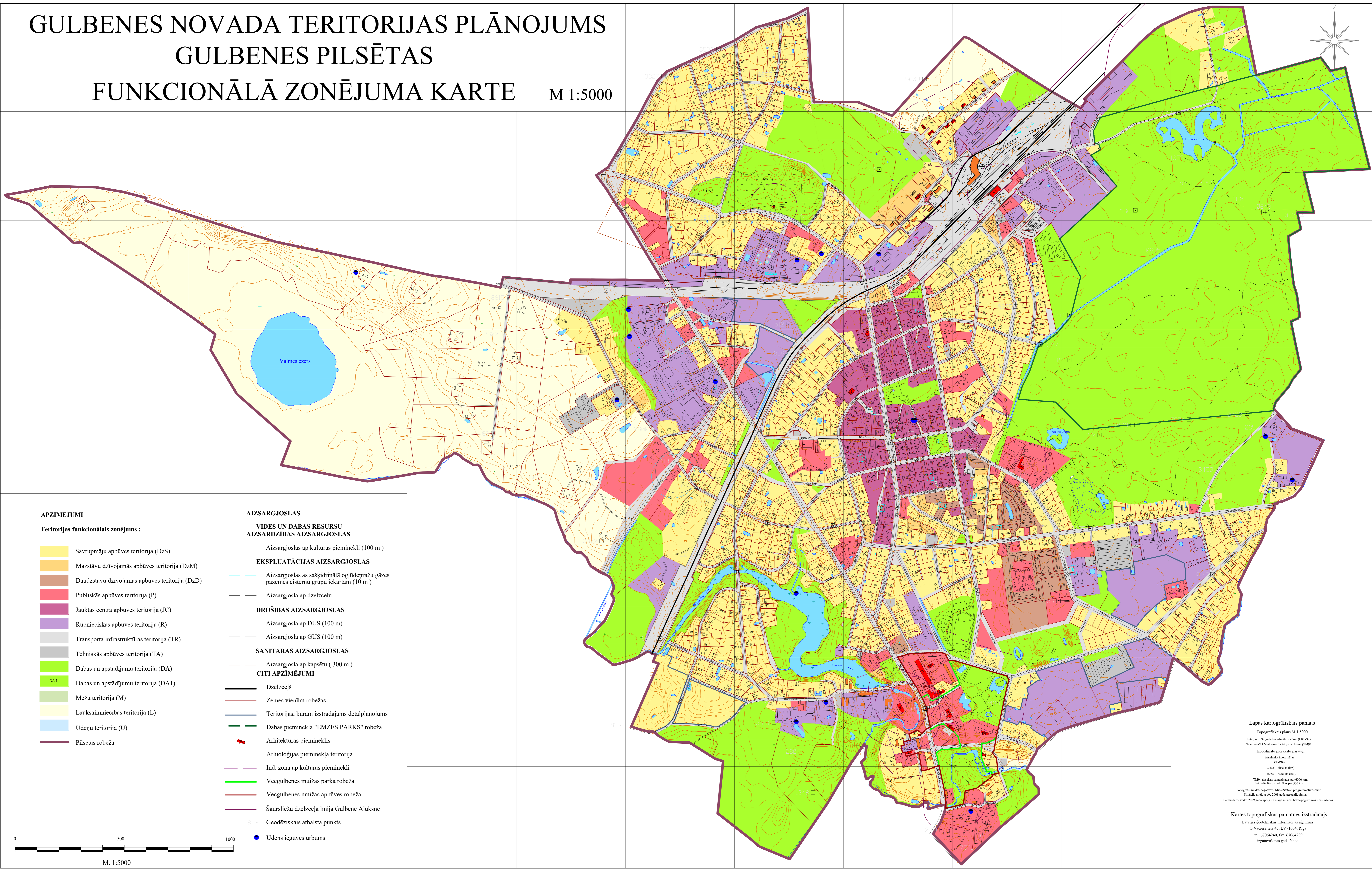



GULBENES NOVADA TERITORIJAS PLĀNOJUMS

GULBENES PILSĒTAS

FUNKCIONĀLĀ ZONĒJUMA KARTE

M 1:5000



APZĪMĒJUMI

Teritorijas funkcionālais zonējums :

- Savrupmāju apbūves teritorija (DzS)
- Mazstāvu dzīvojamās apbūves teritorija (DzM)
- Daudzstāvu dzīvojamās apbūves teritorija (DzD)
- Publiskās apbūves teritorija (P)
- Jauktas centra apbūves teritorija (JC)
- Rūpnieciskās apbūves teritorija (R)
- Transporta infrastruktūras teritorija (TR)
- Tehniskās apbūves teritorija (TA)
- Dabas un apstādījumu teritorija (DA)
- DAB1 Dabas un apstādījumu teritorija (DA1)
- Mežu teritorija (M)
- Lauksaimniecības teritorija (L)
- Ūdeņu teritorija (Ū)
- Pilsētas robeža

AIZSARGJOSLAS

VIDES UN DABAS RESURSU AIZSARDZĪBAS AIZSARGJOSLAS

- Aizsargjoslas ap kultūras pieminekli (100 m)
- EKSPLUATĀCIJAS AIZSARGJOSLAS**
- Aizsargjoslas as sašķidrinātā ogļūdeņražu gāzes pazemes cisternu grupu iekārtām (10 m)
- Aizsargjosla ap dzelzceļu

DROŠĪBAS AIZSARGJOSLAS

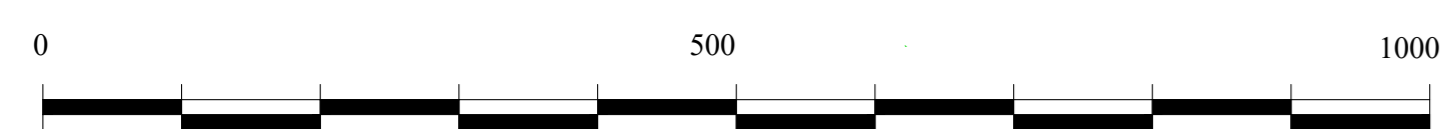
- Aizsargjosla ap DUS (100 m)
- Aizsargjosla ap GUS (100 m)

SANITĀRĀS AIZSARGJOSLAS

- Aizsargjosla ap kapsētu (300 m)

CITI APZĪMĒJUMI

- Dzelzceļš
- Zemes vienību robežas
- Teritorijas, kurām izstrādājams detālplānojums
- Dabas pieminekļa "EMZES PARKS" robeža
- Arhitektūras pieminekļi
- Arhioloģijas pieminekļa teritorija
- Ind. zona ap kultūras pieminekli
- Veegulbenes muižas parka robeža
- Veegulbenes muižas apbūves robeža
- Šaursliežu dzelzceļa līnija Gulbene Alūksne
- Geodēziskais atbalsta punkts
- Ūdens ieguves urbums



M. 1:5000

Lapas kartogrāfiskais pamats

Topogrāfiskais plāns M 1:5000
 Latvijas 1992.gada koordinātu sistēma (LKS-92)
 Transverālā Merkatora 1994.gada plāns (TMS94)
 Koordinātu pierakstu paraugi
 uzstādīta koordināte (X,Y)
 10000 - abscisa (km)
 60000 - ordināta (km)
 TMS94 abscisas samazinātas par 6000 km,
 bet ordinātas palicējušas par 500 km.
 Topogrāfiskie dati sagatavoti MicroStation programmatūras vidi
 Situācija atbilst 2008.gada aerofotogrammetrijas
 Lauka darbi veikti 2009.gada aprīlī un maijā mēnešos bez topogrāfiskās samērīšanas

Kartes topogrāfiskās pamatnes izstrādātājs:

Latvijas ģeotopogrāfiskās informācijas aģentūra
 O'Vācijas ielā 43, LV-1004, Rīga
 tāl. 67064240, fax. 67064239
 izgatavotans gads 2009