



LATVIJAS REPUBLIKA
ZEMES ROBEŽU PLĀNS

Zemes vienības kadastra apzīmējums : 5052 003 0146
Adrese: "Dambji", Druviena, Druvienas pagasts, Gulbenes novads

Plāns izgatavots pamatojoties uz Gulbenes novada domes 2009.gada 28.decembra lēmumu "Par zemes gabalu piekritību" - protokols Nr. 17.

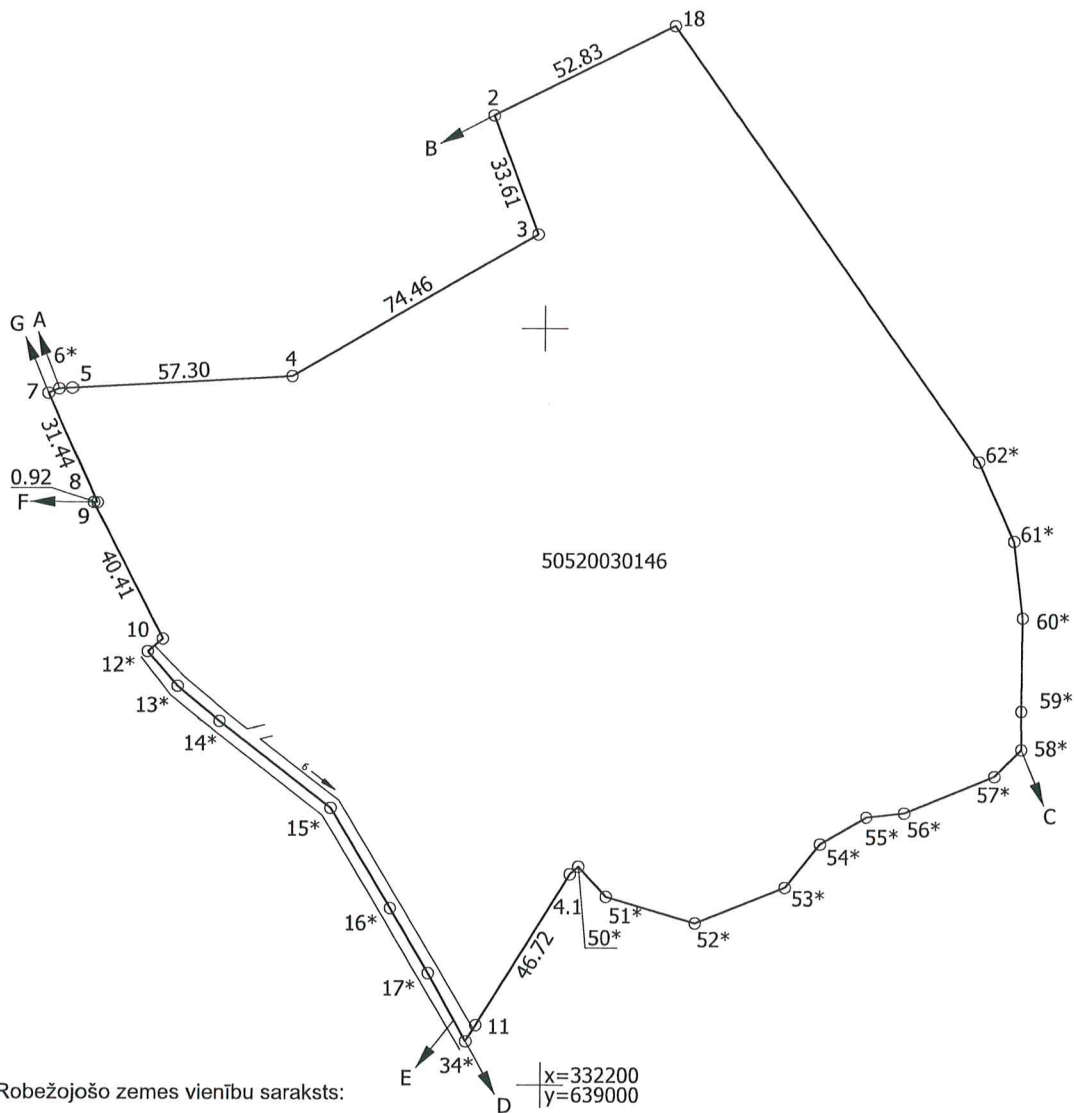
Robežas uzmērītas 2015.gada 21. un 31. jūlijā.
Plāna mērogs 1 : 2 000.
Zemes vienības platība ir 3,6546 ha.



SIA "Metrum" Gulbenes biroja vadītājs		Noldis Ieleja	04.11.2015.
Ierosinātājs ir informēts par kadastrālās uzmērīšanas laikā veiktajām darbībām, to rezultātiem.		Guna Švika	04.11.2015.

ZEMES VIENĪBA UZMĒRĪTA
LKS-92 TM
Mēroga koeficients: 0.999837

ZEMES VIENĪBAS IZVIETOJUMA SHĒMA



Robežojošo zemes vienību saraksts:

- no A līdz B: 5052 003 0164 - "Vagari";
- no B līdz C: 5052 003 0280 - valsts vietējais autoceļš V847;
- no C līdz D: 5052 003 0253 - "Ezerkalni 1";
- no D līdz E: 5052 003 0030;
- no E līdz F: 5052 003 0251 - "Robežkalns";
- no F līdz G: 5052 003 0252 - "Ezerkalni 2";
- no G līdz A: 5052 003 0352.

Plāna mērogs 1: 2000
Zemes vienības platība: 3,6546 ha

Mērniece Sandra Puisāne (sertifikāts Nr. BB 165 , derīgs no 09.12.2010.līdz 08.12.2015.)
apliecina, ka plāns izgatavots atbilstoši Ministru kabineta 2011.gada 27.decembra
noteikumiem Nr. 1019 "Zemes kadastrālās uzmērīšanas noteikumi"

Sandra Puisāne

04.11.2015.