

**LATVIJAS REPUBLIKA**

**ZEMES ROBEŽU PLĀNS**

Zemes vienības kadastra apzīmējums : 5060 004 0351  
Adrese: „Pļavas”, Jaungulbene, Jaungulbenes pagasts, Gulbenes novads

Zemes kadastrālā uzmērīšana veikta, pamatojoties uz Gulbenes novada domes 2011.gada 25.augusta lēmumu „Par zemes ierīcības projektu apstiprināšanu” - protokols Nr.12.

Robežas uzmērītas 2011. gada 28.novembrī .

Plāna mērogs 1 : 1 000 .

Zemes vienības platība **0,3878 ha** .

Zemes robežu uzmērīšanas darbus veica SIA „Metrum”(reģ.Nr. 40003388748), Raiņa bulvāris 11, Rīga, LV – 1050. Gulbenes birojs, Ozolu iela 1, Gulbene, LV – 4401.

Sertificēta mērniece Sandra Puisāne (sertifikāts Nr.BB-165, derīgs no 09.12.2010. līdz 08.12.2015.)  
Sertificēts mērnieks Noldis Ieleja (sertifikāts Nr.BB-32, derīgs no 18.10.2010. līdz 17.10.2015.)



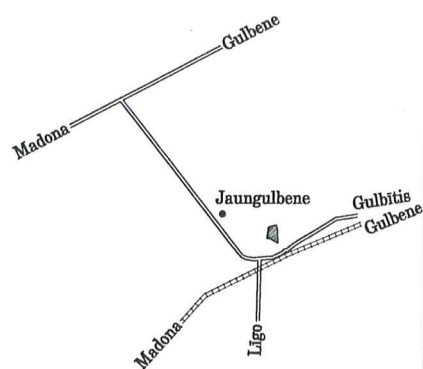
SIA „Metrum” Gulbenes biroja vadītājs		Noldis Ieleja	05.12.2011.
Mērnieki apliecina, ka zemes kadastrālā uzmērīšana veikta atbilstoši LR Ministru kabineta 2007.gada 20.marta noteikumiem Nr.182 “Nekustāmā īpašuma objekta noteikšana.”		Noldis Ieleja	05.12.2011.
		Sandra Puisāne	05.12.2011.
Ierosinātājs ir informēts par zemes kadastrālās uzmērīšanas laikā veiktajām darbībām, to rezultātiem.		Sarmīte Krišāne	05.12.2011.

ROBEŽPUNKTU KOORDINĀTAS  
LKS - 92 TM SISTĒMĀ

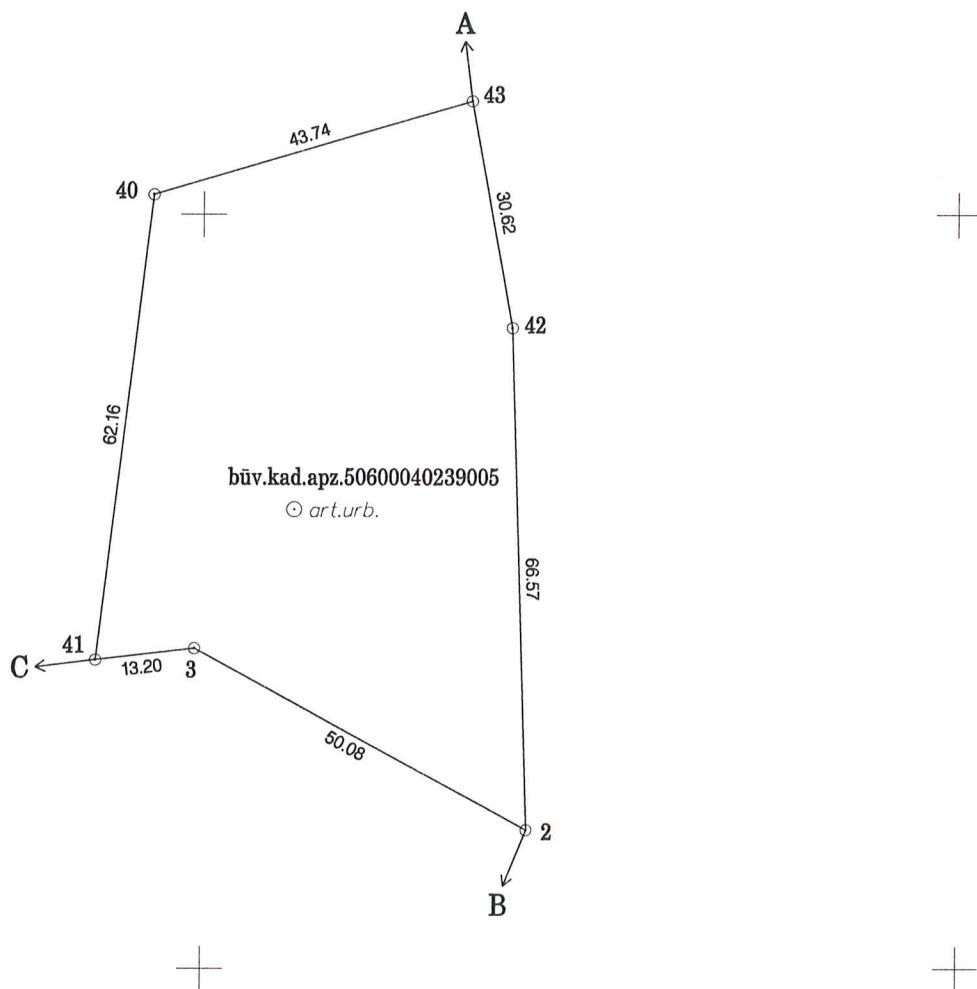
mēroga koeficients 0.99990438

Nr.	X	Y
43	328315.08	657635.31
42	328284.96	657640.83
2	328218.44	657643.00
3	328242.44	657599.04
41	328240.90	657585.93
40	328302.61	657593.39

ZEMES GABALA  
IZVIETOJUMA ŠHEMA



z.v.kad.apz.50600040351



ROBEŽOJOŠĀS ZEMES

- No A līdz B z.v.kad.apz.50600040352
- " B " C z.v.kad.apz.50600040304
- " C " A z.v.kad.apz.50600040350

Apzīmējumi:

- z.v.kad.apz. - zemes vienības kadastra apzīmējums
- būv.kad.apz. - būves kadastra apzīmējums
- būve bez kadastra apzīmējuma

Zemes vienības platība 0.3878 ha

Plāna mērogs 1 : 1 000



Saskaņoja Gulbenes novada domes izpilddirektore	paraksts	Sarmīte Krišāne	05.12.2011.
Plānu sagatavoja mērniece		Sandra Puisāne	05.12.2011.

LATVIJAS REPUBLIKA  
SITUĀCIJAS PLĀNS

Zemes vienības kadastra apzīmējums : 5060 004 0351

Adrese: „Pļavas”, Jaungulbene, Jaungulbenes pagasts, Gulbenes novads

Apvidus objekti uzmērīti 2011.gada 28.novembrī .

Plāna mērogs 1 : 1 000 .

Zemes vienības platība **0,3878 ha** .

Zemes robežu uzmērīšanas darbus veica SIA „Metrum”(reģ.Nr. 40003388748), Raiņa bulvāris 11, Rīga, LV – 1050. Gulbenes birojs, Ozolu iela 1, Gulbene, LV – 4401.

Sertificēta mērniece Sandra Puisāne (sertifikāts Nr.BB-165, derīgs no 09.12.2010. līdz 08.12.2015.)  
Sertificēts mērnieks Noldis Ieleja (sertifikāts Nr.BB-32, derīgs no 18.10.2010. līdz 17.10.2015.)

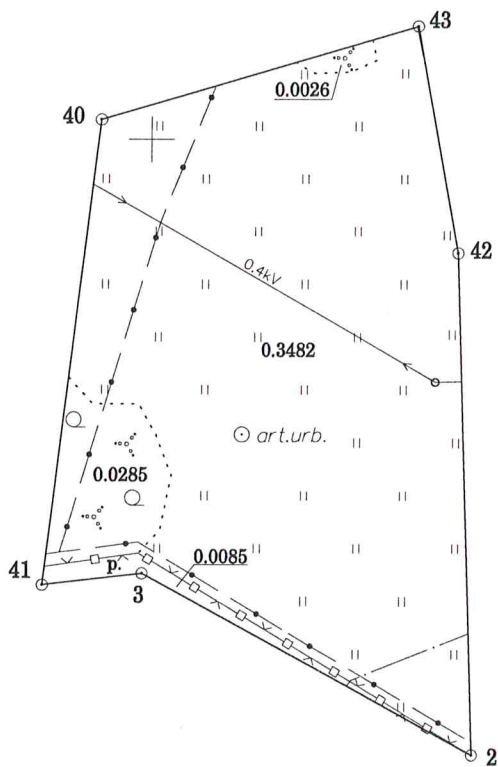


SIA „Metrum” Gulbenes biroja vadītājs		Noldis Ieleja	05.12.2011.
Mērnieki apliecina, ka zemes kadastrālā uzmērīšana veikta atbilstoši LR Ministru kabineta 2007.gada 20.marta noteikumiem Nr.182 “Nekustāmā īpašuma objekta noteikšana.”		Noldis Ieleja	05.12.2011.
		Sandra Puisāne	05.12.2011.
Ierosinātājs ir informēts par zemes kadastrālās uzmērīšanas laikā veiktajām darbībām, to rezultātiem.		Sarmīte Krišāne	05.12.2011.

ZEMES LIETOŠANAS VEIDU EKSPLIKĀCIJA

Zemes vienības platība, ha	lauksaimniec. izmantoj.zeme	Zemes lietošanas veidi											
		tajā skaitā				meži	krūmāji	purvi	zem ūdeņiem	t.sk. zem zivju dīķiem	zem ēkām un pagalmiem	zem ceļiem	pārējās zemes
		arāmzeme	augļu dārzi	plāvas	ganības								
0.3878	0.3482	-	-	0.3482	-	-	0.0311	-	-	-	0.0085	-	-

z.v.kad.apz.50600040351



Apzīmējumi:

z.v.kad.apz. - zemes vienības kadastra apzīmējums

Zemes vienības platība 0.3878 ha

Plāna mērogs 1 : 1 000

Plānu sagatavoja mērniece

Sandra Puisāne

05.12.2011.