

**LATVIJAS REPUBLIKA**  
**APGRŪTINĀJUMU PLĀNS**

( uz caurauklotām un aizzīmogatām 3 [trijām] lapām )

Zemes vienības kadastra apzīmējums : 5060 004 0351

Adrese: „Pļavas”, Jaungulbene, Jaungulbenes pagasts, Gulbenes novads

Zemes vienības apgrūtinājumi:

1. 110907 – stingra režīma aizsargjoslas teritorija ap pazemes ūdens ņemšanas vietu – 0,3830 ha  
(zemes ierīcības projekts „Pamati 1”, Jaungulbene, Jaungulbenes pag., Gulbenes novads, apstiprināts ar Gulbenes novada domes 2011.gada 25.augusta lēmumu ”Par zemes ierīcības projektu apstiprināšanu”- protokols Nr.12.);
2. 12030303 - aizsargjoslas teritorija gar valsts vietējiem un pašvaldību autoceļiem (Gulbenes novada pašvaldības autoceļš) - 0,0147 ha  
(zemes ierīcības projekts „Pamati 1”, Jaungulbene, Jaungulbenes pag., Gulbenes novads, apstiprināts ar Gulbenes novada domes 2011.gada 25.augusta lēmumu ”Par zemes ierīcības projektu apstiprināšanu”- protokols Nr.12.);
3. 120401 - aizsargjoslas teritorija gar pazemes elektronisko sakaru tīklu līniju – 0,0256 ha  
(zemes ierīcības projekts „Pamati 1”, Jaungulbene, Jaungulbenes pag., Gulbenes novads, apstiprināts ar Gulbenes novada domes 2011.gada 25.augusta lēmumu ”Par zemes ierīcības projektu apstiprināšanu”- protokols Nr.12.);
4. 120502 - aizsargjoslas teritorija gar elektrisko tīklu kabeļu līniju - 0,0036 ha  
(zemes ierīcības projekts „Pamati 1”, Jaungulbene, Jaungulbenes pag., Gulbenes novads, apstiprināts ar Gulbenes novada domes 2011.gada 25.augusta lēmumu ”Par zemes ierīcības projektu apstiprināšanu”- protokols Nr.12.);
5. 120502 - aizsargjoslas teritorija gar elektrisko tīklu kabeļu līniju - 0,0009 ha  
(zemes ierīcības projekts „Pamati 1”, Jaungulbene, Jaungulbenes pag., Gulbenes novads, apstiprināts ar Gulbenes novada domes 2011.gada 25.augusta lēmumu ”Par zemes ierīcības projektu apstiprināšanu”- protokols Nr.12.);
6. 120502 - aizsargjoslas teritorija gar elektrisko tīklu kabeļu līniju - 0,0028 ha  
(zemes ierīcības projekts „Pamati 1”, Jaungulbene, Jaungulbenes pag., Gulbenes novads, apstiprināts ar Gulbenes novada domes 2011.gada 25.augusta lēmumu ”Par zemes ierīcības projektu apstiprināšanu”- protokols Nr.12.);
7. 12050601 - aizsargjoslas teritorija ap elektrisko tīklu gaisvadu līniju pilsētās un ciemos ar nominālo spriegumu 0,4kV - 0,0272 ha  
(zemes ierīcības projekts „Pamati 1”, Jaungulbene, Jaungulbenes pag., Gulbenes novads, apstiprināts ar Gulbenes novada domes 2011.gada 25.augusta lēmumu ”Par zemes ierīcības projektu apstiprināšanu”- protokols Nr.12.);
8. 160201 – zemes īpašniekam nepiederoša būve – 0,0012 ha  
(zemes ierīcības projekts „Pamati 1”, Jaungulbene, Jaungulbenes pag., Gulbenes novads, apstiprināts ar Gulbenes novada domes 2011.gada 25.augusta lēmumu ”Par zemes ierīcības projektu apstiprināšanu”- protokols Nr.12.).

Apgrūtinājumu plāns sastādīts 2011. gada 05.decembrī .

Plāna mērogs 1 : 1 000 .

Zemes vienības platība **0,3878 ha** .

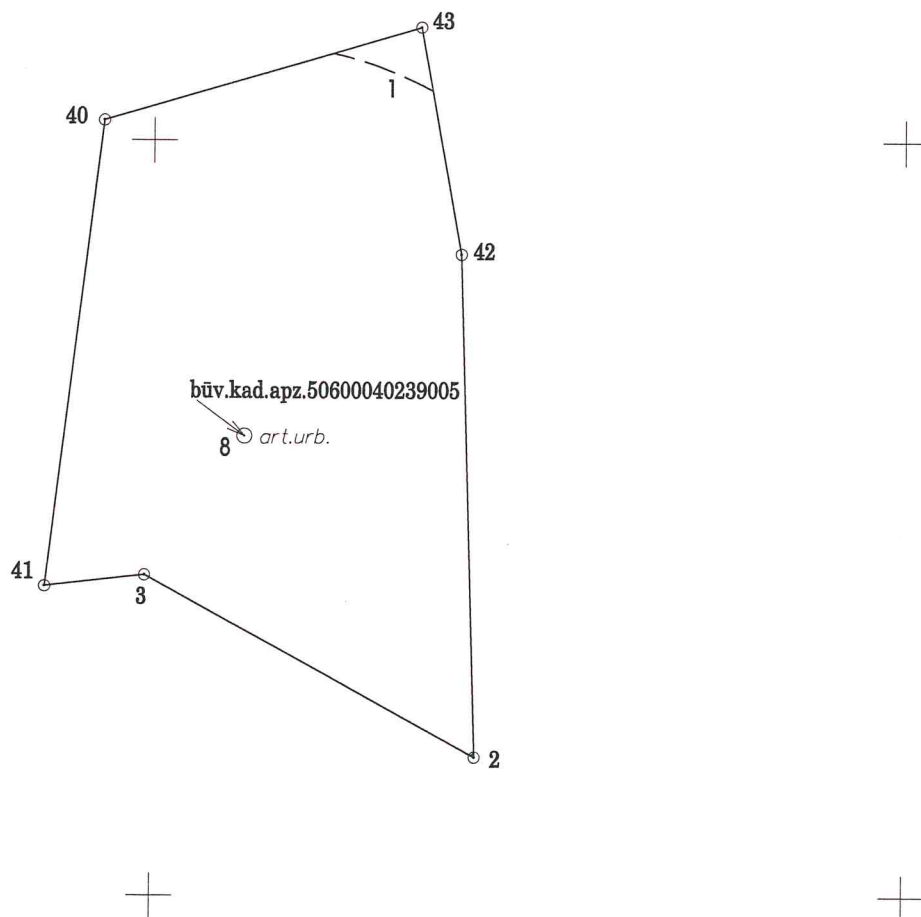
Zemes robežu uzmērīšanas darbus veica SIA „Metrum”(reģ.Nr. 40003388748), Raiņa bulvāris 11, Rīga, LV – 1050. Gulbenes birojs, Ozolu iela 1, Gulbene, LV – 4401.

Sertificēta mērniece Sandra Puisāne (sertifikāts Nr.BB-165, derīgs no 09.12.2010. līdz 08.12.2015.)  
Sertificēts mērnieks Noldis Ieleja (sertifikāts Nr.BB-32, derīgs no 18.10.2010. līdz 17.10.2015.)



SIA „Metrum” Gulbenes biroja vadītājs		Noldis Ieleja	05.12.2011.
Mērnieki apliecina, ka zemes kadastrālā uzmērīšana veikta atbilstoši LR Ministru kabineta 2007.gada 20.marta noteikumiem Nr.182 “Nekustāmā īpašuma objekta noteikšana.”		Noldis Ieleja	05.12.2011.
		Sandra Puisāne	05.12.2011.
Ierosinātājs ir informēts par zemes kadastrālās uzmērīšanas laikā veiktajām darbībām, to rezultātiem.		Sarmīte Krišāne	05.12.2011.

z.v.kad.apz.50600040351



Apzīmējumi:

z.v.kad.apz. - zemes vienības kadastra apzīmējums

būv.kad.apz. - būves kadastra apzīmējums

- būve bez kadastra apzīmējuma

Zemes vienības platība 0.3878 ha

Plāna mērogs 1 : 1 000

1.lapa no 3

Saskaņoja Gulbenes novada domes izpilddirektore

paraksts

Sarmīte Krišāne

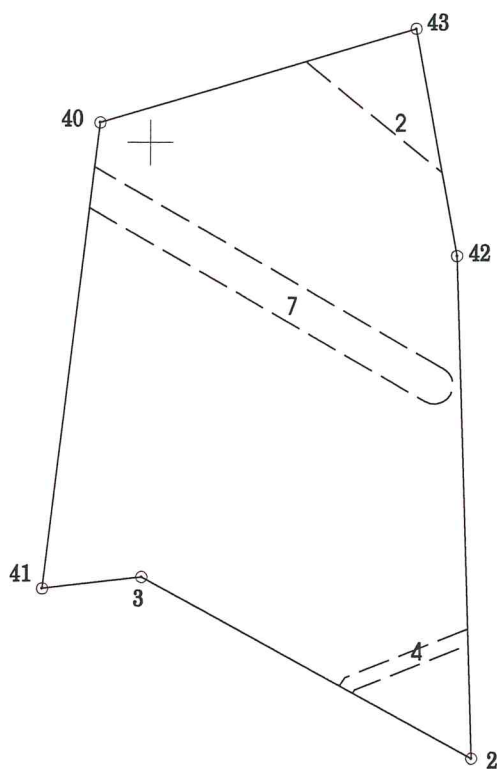
05.12.2011.

Plānu sagatavoja mērniece

Sandra Puisāne

05.12.2011.

z.v.kad.apz.50600040351




Apzīmējumi:

z.v.kad.apz. - zemes vienības kadastra apzīmējums

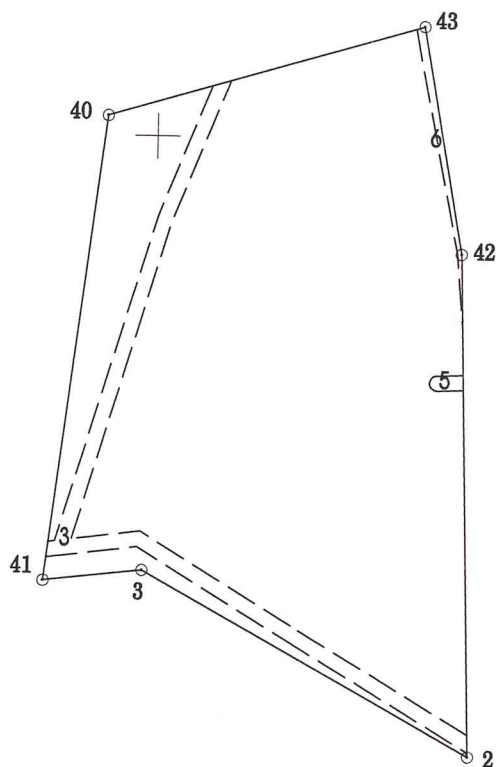
Zemes vienības platība 0.3878 ha

Plāna mērogs 1 : 1 000

2.lapa no 3

Saskaņoja Gulbenes novada domes izpilddirektore	paraksts	Sarmīte Krišāne	05.12.2011.
Plānu sagatavoja mērniece		Sandra Puisāne	05.12.2011.

z.v.kad.apz.50600040351



Apzīmējumi:

z.v.kad.apz. - zemes vienības kadastra apzīmējums

Zemes vienības platība 0.3878 ha

Plāna mērogs 1 : 1 000

3.lapa no 3

Saskaņoja Gulbenes novada domes izpilddirektore	paraksts	Sarmīte Krišāne	05.12.2011.
Plānu sagatavoja mērniece		Sandra Puisāne	05.12.2011.

Commissar 3 (trīs)

lapas

parakšas



S. Pūksne

05.12.2011.

METRUM

44

LATVIJA