

LATVIJAS REPUBLIKA



ZEMES ROBEŽU PLĀNS

Zemes vienības kadastra apzīmējums : 5001 008 0120

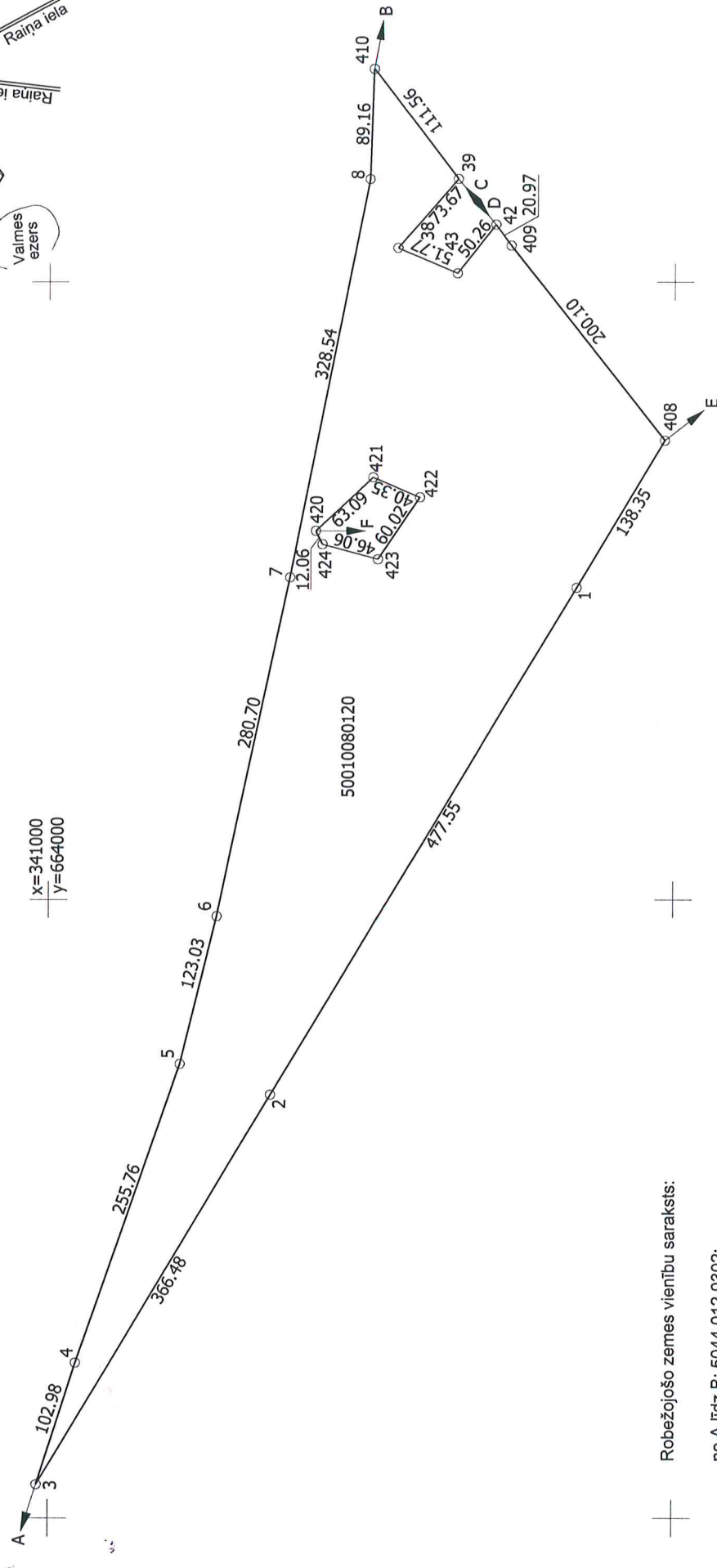
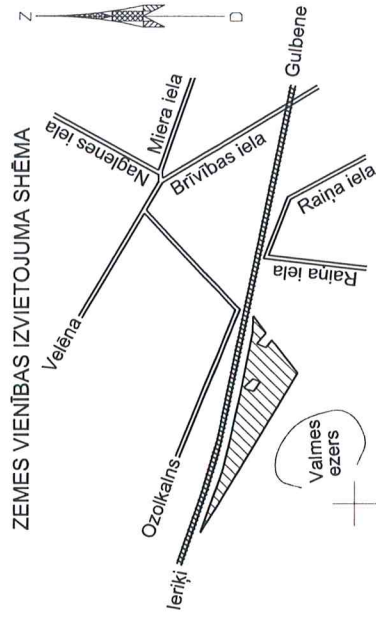
Plāns izgatavots, pamatojoties uz Gulbenes novada domes 2013.gada 19.decembra lēmumu "Par pašvaldībai piekriņīgajiem zemes gabaliem" - protokols Nr. 19; pamatojoties uz Gulbenes novada domes 2017.gada 26.janvāra lēmumu "Par nekustamā īpašuma sadalīšanu un apvienošanu" - protokols Nr.1.

Robežas uzmērītas no 2018.gada 13.marta līdz 2018.gada 05.aprīlim
Plāna mērogs 1 : 5 000
Zemes vienības platība ir 14,0244 ha



SIA "Metrum" Gulbenes biroja vadītājs		Noldis Ieleja	13.08.2019.
Ierosinātājs ir informēts par kadastrālās uzmērīšanas laikā veiktajām darbībām, to rezultātiem.		Kaspars Rakstiņš Gulbenes novada pašvaldības pilnvarotā persona	13.08.2019.

ZEMES VIENĪBA UZMĒRĪTA
LKS-92 TM
Mēroga koeficients: 0.9999930



Robežojošo zemes vienību saraksts:

- no A līdz B: 5044 012 0302;
- no B līdz C: 5001 008 0116 - "Zvirgzdīņi";
- no C līdz D: 5001 008 0117 - "Pakalnieši";
- no D līdz E: 5001 008 0116 - "Zvirgzdīņi";
- no E līdz A: 5001 008 0174;
- no F līdz F: 5001 008 0119 - "Jaunezernieki".

Plāna mērogs 1: 5 000
Zemes vienības platība: 14,0244 ha

Mērieks Noldis leleja (sertifikāts Nr. BB 32, derīgs no 2010.gada 18.oktobra līdz 2020. gada 17.oktobrim) apliecina, ka plāns izgatavots atbilstoši Ministru kabineta 2011.gada 27.decembra noteikumiem Nr. 1019 "Zemes kadastrālās uzmērīšanas noteikumi".

Noldis leleja

13.08.2019.

LATVIJAS REPUBLIKA

SITUĀCIJAS PLĀNS



Zemes vienības kadastra apzīmējums : 5001 008 0120

Situācijas elementi uzmērīti no 2018.gada 13.marta līdz 2018.gada 05.aprīlim

Plāna mērogs 1 : 5 000

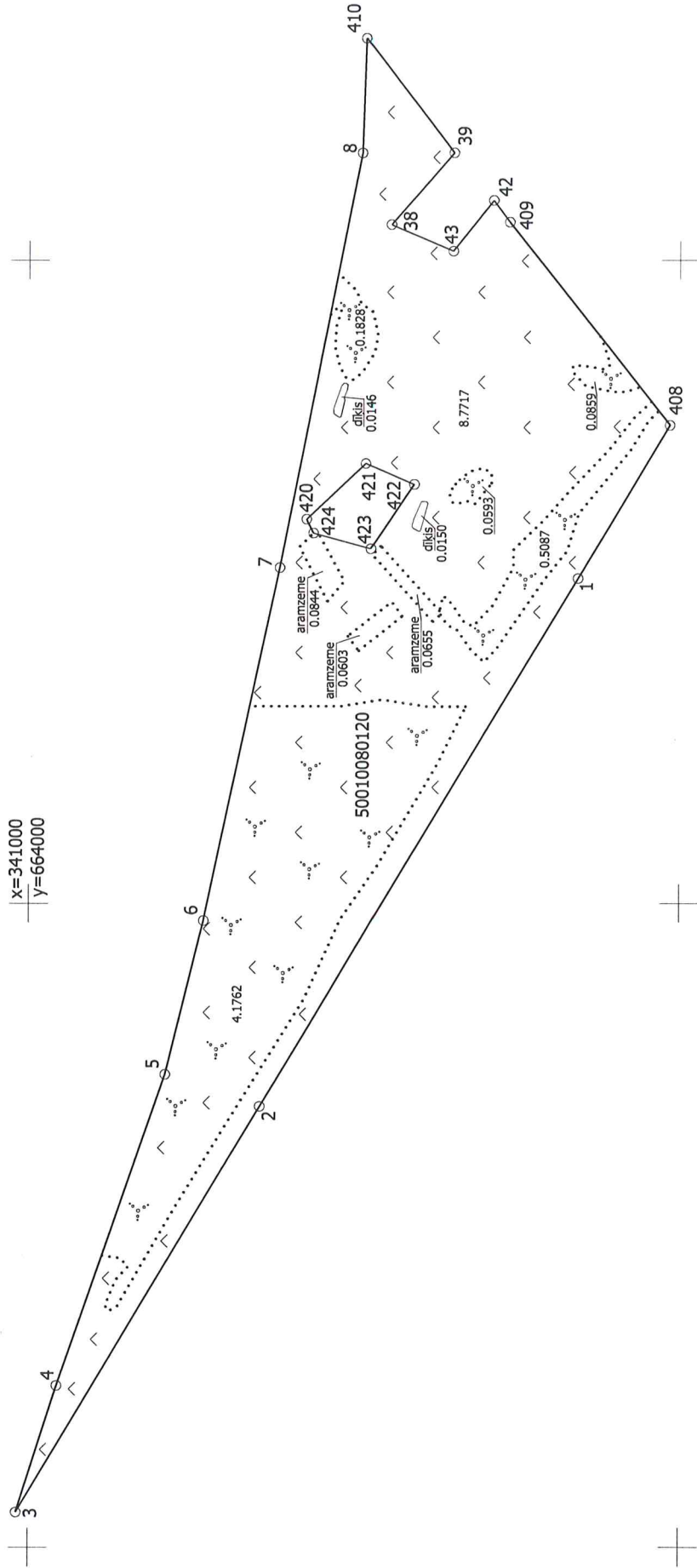
Zemes vienības platība ir 14,0244 ha



SIA "Metrum" Gulbenes biroja vadītājs		Noldis Ieleja	13.08.2019.
Ierosinātājs ir informēts par kadastrālās uzmērīšanas laikā veiktajām darbībām, to rezultātiem.		Kaspars Rakstiņš Gulbenes novada pašvaldības pilnvarotā persona	13.08.2019.

ZEMES LIETOŠANAS VEIDU EKSPLIKĀCIJA

Zemes vienības platība ha	Lauksaimniecībā izmantojamā zeme	tajā skaitā				Meži	Krūmāji	Purvi	Udens objektu zeme	tajā skaitā		Zeme zem ēkām un pagalmiem	Zeme zem ceļiem	Pārējās zemes
		Arauzzeme	Augļu dārzi	Pļavas	Ganības					Zem ūdeņiem	Zem zivju tīkliem			
14,0244	13,1581	0,2102	—	—	12,9479	—	0,8367	—	0,0296	0,0296	—	—	—	—



Plāna mērogs 1: 5 000
Zemes vienības platība: 14,0244 ha

Mērnieks Noldis Ieleja (sertifikāts Nr.BB 32, derīgs no 2010.gada 18.oktobra līdz 2020. gada 17.oktobrim) apliecina, ka plāns izgatavots atbilstoši Ministru kabineta 2011.gada 27.decembra noteikumiem Nr. 1019 "Zemes kadastrālās uzņēmēšanas noteikumi"

Noldis Ieleja

13.08.2019.

LATVIJAS REPUBLIKA

APGRŪTINĀJUMU PLĀNS

uz divām caurauklotām un aizzīmogatām lapām

Zemes vienības kadastra apzīmējums : 5001 008 0120

Apgrūtinājumu saraksts:

1. 7312050601 - ekspluatācijas aizsargjoslas teritorija ap elektrisko tīklu gaisvadu līniju pilsētās un ciemos ar nominālo spriegumu līdz 20 kilovoltiem (0,4kV) - 0,1530 ha;
2. 7312050601 - ekspluatācijas aizsargjoslas teritorija ap elektrisko tīklu gaisvadu līniju pilsētās un ciemos ar nominālo spriegumu līdz 20 kilovoltiem (20kV) - 0,0102 ha;
3. 7312050601 - ekspluatācijas aizsargjoslas teritorija ap elektrisko tīklu gaisvadu līniju pilsētās un ciemos ar nominālo spriegumu līdz 20 kilovoltiem (20kV) - 0,0155 ha;
4. 7312050602 - ekspluatācijas aizsargjoslas teritorija ap elektrisko tīklu gaisvadu līniju pilsētās un ciemos ar nominālo spriegumu 110 kilovolti - 0,2606 ha;
5. 7312050602 - ekspluatācijas aizsargjoslas teritorija ap elektrisko tīklu gaisvadu līniju pilsētās un ciemos ar nominālo spriegumu 110 kilovolti - 0,4915 ha;
6. 7312050602 - ekspluatācijas aizsargjoslas teritorija ap elektrisko tīklu gaisvadu līniju pilsētās un ciemos ar nominālo spriegumu 110 kilovolti - 1,0158 ha;

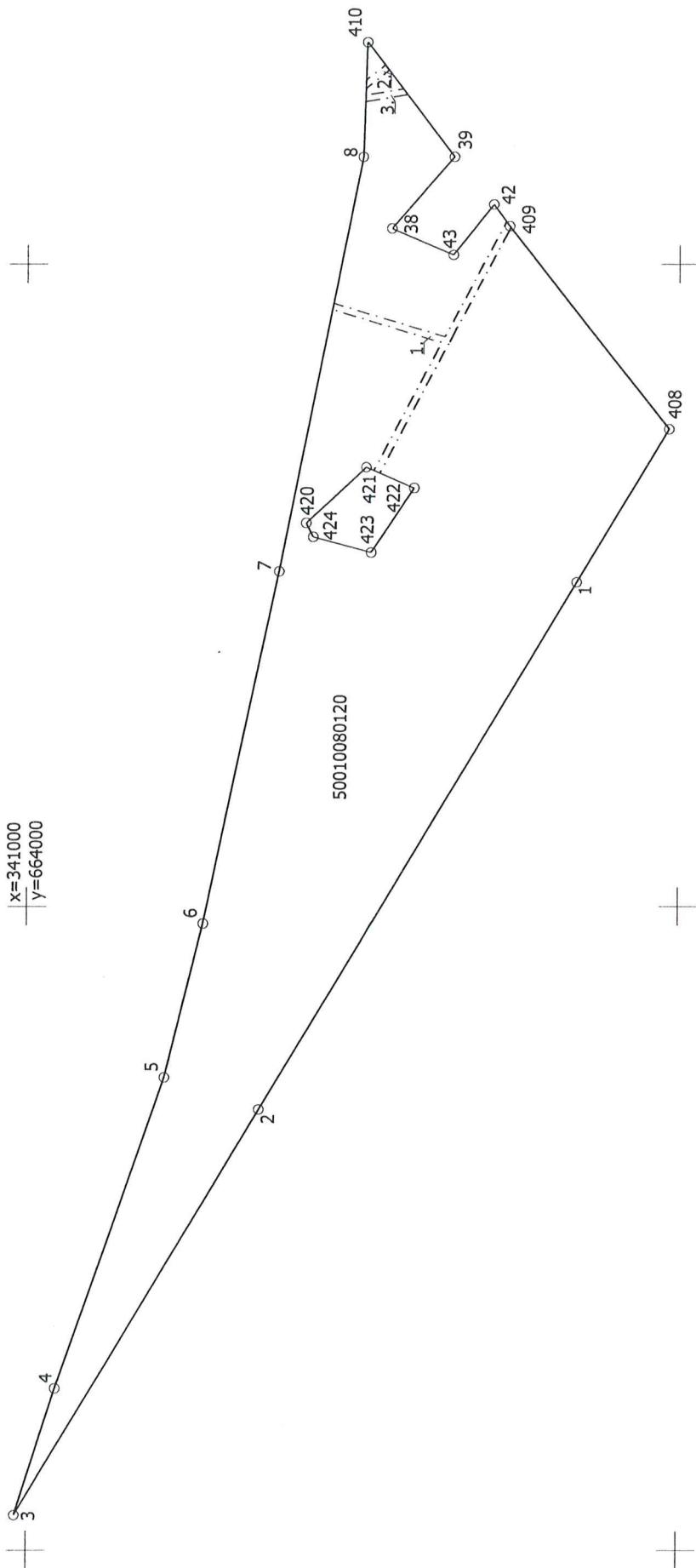
Apgrūtinājumu plāns izgatavots 2019.gada 13.augustā

Plāna mērogs 1 : 5 000

Zemes vienības platība ir 14,0244 ha



Saskaņoja: Gulbenes novada pašvaldības pilnvarotā persona	(paraksts)	Kaspars Rakstiņš	13.08.2019.
SIA "Metrum" Gulbenes biroja vadītājs		Noldis Ieleja	13.08.2019.
Ierosinātājs ir informēts par kadastrālās uzmērīšanas laikā veiktajām darbībām, to rezultātiem.		Kaspars Rakstiņš Gulbenes novada pašvaldības pilnvarotā persona	13.08.2019.



Plāna mērogs 1: 5 000

Zemes vienības platība: 14,0244 ha

1.lapa no 2

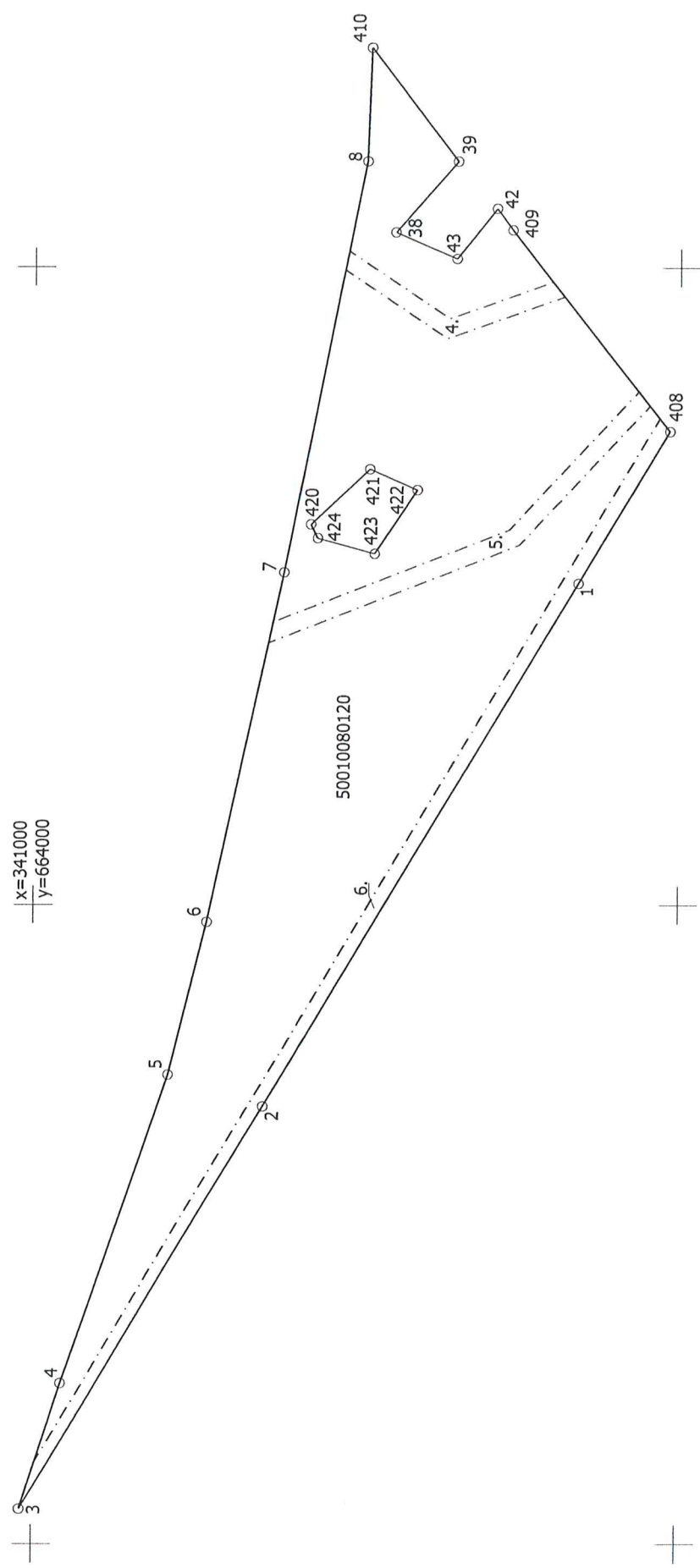
Mērnieks Noldis leleja (sertifikāts Nr.BB 32, derīgs no 2010.gada 18.oktobra līdz 2020. gada 17.oktobrim) apliecina, ka plāns izgatavots atbilstoši Ministru kabineta 2011.gada 27.decembra noteikumiem Nr. 1019 "Zemes kadastrālās uzņēmēšanas noteikumi"

Noldis leleja

13.08.2019.



x=341000
y=664000



50010080120

Plāna mērogs 1: 5 000

Zemes vienības platība: 14,0244 ha

2.lapa no 2

Mērieks Noldis leleja (sertifikāts Nr.BB 32, derīgs no 2010.gada 18.oktobra līdz 2020. gada 17.oktobrim) apliecina, ka plāns izgatavots atbilstoši Ministru kabineta 2011.gada 27.decembra noteikumiem Nr. 1019 "Zemes kadastrālās uzmērīšanas noteikumi"

Noldis leleja

13.08.2019.



caurētas un numurētas
2019. gada 13. augusta
(lapas)

Noldis Ieleja
13. aug

44