



**LATVIJAS REPUBLIKA**

Gulbenes pilsētas

**Litenes ielā Nr. 42**

Zemes kadastra Nr. 5001.004.0155.

**ZEMES ROBEŽU PLĀNS**

Robežas noteiktas atbilstoši Gulbenes pilsētas zemes komisijas 1996. gada 21. augusta sēdes protokola Nr. 17 slēdzienam.

Robežu plāns sastādīts pēc 1998. gada uzmērīšanas materiāliem mērogā 1 : 500

Zemes kopplatība ir 1656 kv.m.

Zemes īpašums reģistrēts \_\_\_\_\_

zemes grāmatu nodaļas \_\_\_\_\_


zemes grāmatā \_\_\_\_\_

gada \_\_\_\_\_

**NETIEK AIZPILDĪTS**

Nodalījuma (folijas) Nr. \_\_\_\_\_

Zemes grāmatu nodaļas tiesnesis \_\_\_\_\_



**VALSTS ZEMES DIENESTS  
Gulbenes rajona nodaļa**

◆Nodaļas vadītāja

Aina Buka

07. 05. 2009

ROBEŽPUNKTU KOORDINĀTAS  
LKS - 92 TM SISTĒMĀ

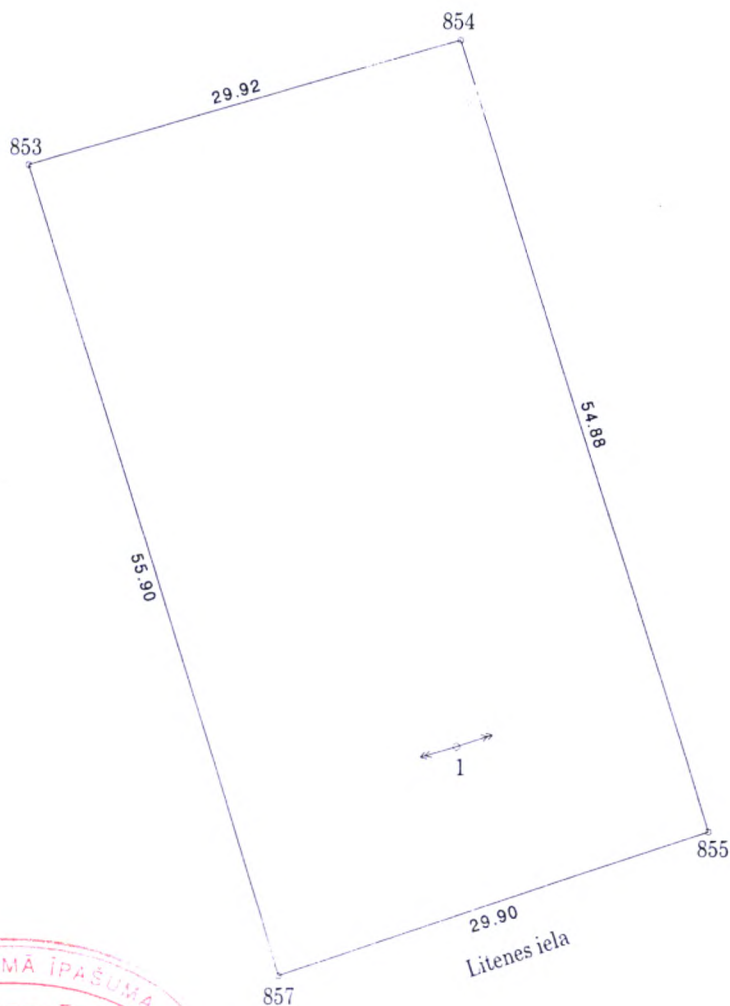
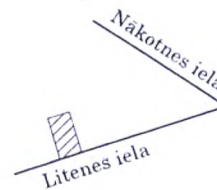
| Nr. | X         | Y         |
|-----|-----------|-----------|
| 853 | 339109.43 | 667704.89 |
| 854 | 339117.82 | 667733.60 |
| 855 | 339065.47 | 667750.04 |
| 857 | 339056.10 | 667721.65 |

Platība 1656 kv.m  
mēroga koeficients m= 0.99994470

Aprūtinājumi:

1 - ZAET 20 KV EPL josla 13m - 389 kv.m

ZEMES GABALA  
IZVIETOJUMA SHĒMA



Mērogs:1:500

VZD Gulbenes rajona nodaļas  
Nekustamā īpašuma formēšanas birojs

|                  |             |           |            |
|------------------|-------------|-----------|------------|
| Biroja vadītājs  | <i>J.Š.</i> | N.Ieleja  | 20.06.1998 |
| Robežas uzmērīja | <i>V.L.</i> | V.Leitāns | 08.06.1998 |
| Plānu izgatavoja | <i>M.L.</i> | M.Lūkins  | 15.06.1998 |